

Графическое описание местоположения границ публичного сервитута

Газопровод межпоселковый д. Савинская – д. Грибчиха – д. Пашнево – д. Дорофеево – д. Лыщиково – д. Халтурино – д. Белавино городской округ Орехово-Зуево Московской области
(наименование объекта, местоположение границ которого описано (далее - объект))

**Графическое описание местоположения границ публичного сервитута
Газопровод межпоселковый д. Савинская – д. Грибчиха – д. Пашнево – д. Дорофеево – д.
Лышиково – д. Халтурино – д. Беладино городской округ Орехово-Зуево Московской
области**

(наименование объекта, местоположение границ которого описано)

№ п/п	Содержание	Номера листов
1	2	3
1	Сведения об объекте	3
2	Сведения о местоположении границ объекта	4
3	Сведения о местоположении измененных (уточненных) границ объекта	61
4	План границ	

**Графическое описание местоположения границ публичного сервитута
Газопровод межпоселковый д. Савинская – д. Грибчиха – д. Пашнево – д. Дорофеево – д.
Лышиково – д. Халтурино – д. Белавино городской округ Орехово-Зуево Московской
области**

(наименование объекта, местоположение границ которого описано)

Сведения об объекте

№ п/п	Характеристики объекта	Описание характеристик
1	2	3
1	Местоположение объекта	Московская обл., г.о. Орехово-Зуевский
2	Площадь объекта ± величина погрешности определения площади ($P \pm \Delta P$)	67705±2277 кв.м
3	Иные характеристики объекта	Публичный сервитут в отношении земель и земельных участков в целях строительства и эксплуатации линейного объекта системы газоснабжения «Газопровод межпоселковый д. Савинская – д. Грибчиха – д. Пашнево – д. Дорофеево – д. Лышиково – д. Халтурино – д. Белавино городской округ Орехово-Зуево Московской области», сроком на 49 лет, в пользу ООО «Газпром газификация» (ИНН - 7813655197, ОГРН - 1217800107744, юридический адрес и фактический адрес: 194044, г. Санкт-Петербург, вн. тер. г. Муниципальный округ Сампсониевское, пр-кт Большой Сампсониевский, д. 60, литера А, телефон: +7 (812) 613-33-00, электронная почта info@eoggazprom.ru).

**Графическое описание местоположения границ публичного сервитута
Газопровод межпоселковый д. Савинская – д. Грибчиха – д. Пашнево – д. Дорофеево – д.
Лыщиково – д. Халтурино – д. Беладино городской округ Орехово-Зуево Московской
области**

(наименование объекта, местоположение границ которого описано)

Сведения о местоположении границ объекта

1. Система координат МСК-50, зона 2

2. Сведения о характерных точках границ объекта

Обозначение характерных точек границ	Координаты, м		Метод определения координат характерной точки	Средняя квадратическа я погрешность положения характерной точки (M _t), м	Описание обозначения точки на местности (при наличии)
	X	Y			
1	2	3	4	5	6
1	462526,12	2302348,58	Аналитический метод	0,10	—
2	462545,60	2302361,40	Аналитический метод	0,10	—
3	462546,15	2302360,57	Аналитический метод	0,10	—
4	462582,36	2302384,40	Аналитический метод	0,10	—
5	462581,81	2302385,24	Аналитический метод	0,10	—
6	462584,17	2302386,79	Аналитический метод	0,10	—
7	462664,81	2302409,39	Аналитический метод	0,10	—
8	462718,67	2302488,85	Аналитический метод	0,10	—
9	462719,50	2302488,28	Аналитический метод	0,10	—
10	462742,68	2302522,48	Аналитический метод	0,10	—
11	462741,85	2302523,05	Аналитический метод	0,10	—
12	462782,95	2302583,67	Аналитический метод	0,10	—
13	462787,60	2302714,68	Аналитический метод	0,10	—
14	462799,11	2302813,54	Аналитический метод	0,10	—
15	462759,39	2302818,17	Аналитический метод	0,10	—
16	462761,22	2302833,96	Аналитический метод	0,10	—
17	462751,31	2302856,90	Аналитический метод	0,10	—
18	462761,06	2302908,48	Аналитический метод	0,10	—
19	462773,86	2302995,75	Аналитический метод	0,10	—

**Графическое описание местоположения границ публичного сервитута
Газопровод межпоселковый д. Савинская – д. Грибчиха – д. Пашнево – д. Дорофеево – д.
Лыщиково – д. Халтурино – д. Беладино городской округ Орехово-Зуево Московской
области**

(наименование объекта, местоположение границ которого описано)

Сведения о местоположении границ объекта

1	2	3	4	5	6
20	462786,57	2303005,20	Аналитический метод	0,10	—
21	462796,70	2303074,27	Аналитический метод	0,10	—
22	462786,51	2303087,96	Аналитический метод	0,10	—
23	462794,28	2303140,95	Аналитический метод	0,10	—
24	462769,91	2303204,64	Аналитический метод	0,10	—
25	462768,09	2303209,41	Аналитический метод	0,10	—
26	462766,66	2303213,15	Аналитический метод	0,10	—
27	462767,59	2303213,50	Аналитический метод	0,10	—
28	462763,94	2303223,06	Аналитический метод	0,10	—
29	462535,03	2303259,58	Аналитический метод	0,10	—
30	462534,87	2303258,59	Аналитический метод	0,10	—
31	462512,90	2303262,10	Аналитический метод	0,10	—
32	462347,52	2303281,88	Аналитический метод	0,10	—
33	462363,82	2303418,14	Аналитический метод	0,10	—
34	462366,12	2303464,67	Аналитический метод	0,10	—
35	462360,61	2303510,87	Аналитический метод	0,10	—
36	462355,08	2303629,10	Аналитический метод	0,10	—
37	462357,60	2303683,55	Аналитический метод	0,10	—
38	462126,27	2303758,58	Аналитический метод	0,10	—
39	462132,51	2303777,84	Аналитический метод	0,10	—
40	462184,96	2303966,76	Аналитический метод	0,10	—
41	462205,56	2304185,10	Аналитический метод	0,10	—
42	462208,80	2304374,15	Аналитический метод	0,10	—

**Графическое описание местоположения границ публичного сервитута
Газопровод межпоселковый д. Савинская – д. Грибчиха – д. Пашнево – д. Дорофеево – д.
Лыщиково – д. Халтурино – д. Беладино городской округ Орехово-Зуево Московской
области**

(наименование объекта, местоположение границ которого описано)

Сведения о местоположении границ объекта

1	2	3	4	5	6
43	462236,98	2304482,41	Аналитический метод	0,10	—
44	462270,24	2304580,69	Аналитический метод	0,10	—
45	462271,19	2304580,37	Аналитический метод	0,10	—
46	462282,62	2304614,14	Аналитический метод	0,10	—
47	462318,65	2304769,44	Аналитический метод	0,10	—
48	462356,23	2304884,96	Аналитический метод	0,10	—
49	462355,28	2304885,27	Аналитический метод	0,10	—
50	462357,84	2304893,14	Аналитический метод	0,10	—
51	462376,81	2304902,80	Аналитический метод	0,10	—
52	462405,99	2304992,51	Аналитический метод	0,10	—
53	462425,66	2305017,37	Аналитический метод	0,10	—
54	462518,13	2305134,21	Аналитический метод	0,10	—
55	462525,58	2305143,63	Аналитический метод	0,10	—
56	462559,43	2305173,48	Аналитический метод	0,10	—
57	462564,45	2305176,43	Аналитический метод	0,10	—
58	462564,96	2305175,56	Аналитический метод	0,10	—
59	462684,13	2305245,61	Аналитический метод	0,10	—
60	462775,62	2305298,49	Аналитический метод	0,10	—
61	462841,98	2305339,02	Аналитический метод	0,10	—
62	462841,48	2305339,89	Аналитический метод	0,10	—
63	462867,64	2305354,02	Аналитический метод	0,10	—
64	462867,68	2305355,71	Аналитический метод	0,10	—
65	462874,49	2305355,52	Аналитический метод	0,10	—

**Графическое описание местоположения границ публичного сервитута
Газопровод межпоселковый д. Савинская – д. Грибчиха – д. Пашнево – д. Дорофеево – д.
Лыщиково – д. Халтурино – д. Беладино городской округ Орехово-Зуево Московской
области**

(наименование объекта, местоположение границ которого описано)

Сведения о местоположении границ объекта

1	2	3	4	5	6
66	463031,94	2305308,57	Аналитический метод	0,10	—
67	463042,85	2305318,89	Аналитический метод	0,10	—
68	463031,66	2305308,02	Аналитический метод	0,10	—
69	463017,22	2305312,02	Аналитический метод	0,10	—
70	463006,94	2305281,62	Аналитический метод	0,10	—
71	462993,39	2305285,36	Аналитический метод	0,10	—
72	462982,91	2305273,38	Аналитический метод	0,10	—
73	462974,34	2305275,48	Аналитический метод	0,10	—
74	462958,47	2305273,62	Аналитический метод	0,10	—
75	462946,11	2305283,99	Аналитический метод	0,10	—
76	462943,54	2305280,93	Аналитический метод	0,10	—
77	462955,96	2305270,51	Аналитический метод	0,10	—
78	462956,10	2305269,31	Аналитический метод	0,10	—
79	462957,23	2305269,44	Аналитический метод	0,10	—
80	462969,59	2305259,07	Аналитический метод	0,10	—
81	462972,16	2305262,13	Аналитический метод	0,10	—
82	462962,68	2305270,08	Аналитический метод	0,10	—
83	462974,09	2305271,42	Аналитический метод	0,10	—
84	462984,32	2305268,92	Аналитический метод	0,10	—
85	462994,75	2305280,84	Аналитический метод	0,10	—
86	463009,52	2305276,75	Аналитический метод	0,10	—
87	463019,80	2305307,15	Аналитический метод	0,10	—
88	463032,80	2305303,55	Аналитический метод	0,10	—

**Графическое описание местоположения границ публичного сервитута
Газопровод межпоселковый д. Савинская – д. Грибчиха – д. Пашнево – д. Дорофеево – д.
Лыщиково – д. Халтурино – д. Беладино городской округ Орехово-Зуево Московской
области**

(наименование объекта, местоположение границ которого описано)

Сведения о местоположении границ объекта

1	2	3	4	5	6
89	463052,44	2305322,63	Аналитический метод	0,10	—
90	463052,55	2305322,59	Аналитический метод	0,10	—
91	463052,89	2305322,49	Аналитический метод	0,10	—
92	463053,23	2305322,41	Аналитический метод	0,10	—
93	463053,57	2305322,34	Аналитический метод	0,10	—
94	463053,91	2305322,28	Аналитический метод	0,10	—
95	463054,26	2305322,23	Аналитический метод	0,10	—
96	463054,61	2305322,20	Аналитический метод	0,10	—
97	463054,96	2305322,18	Аналитический метод	0,10	—
98	463055,31	2305322,17	Аналитический метод	0,10	—
99	463055,66	2305322,17	Аналитический метод	0,10	—
100	463056,01	2305322,18	Аналитический метод	0,10	—
101	463056,36	2305322,21	Аналитический метод	0,10	—
102	463056,70	2305322,24	Аналитический метод	0,10	—
103	463057,05	2305322,30	Аналитический метод	0,10	—
104	463057,40	2305322,36	Аналитический метод	0,10	—
105	463057,74	2305322,43	Аналитический метод	0,10	—
106	463058,08	2305322,52	Аналитический метод	0,10	—
107	463058,41	2305322,62	Аналитический метод	0,10	—
108	463058,74	2305322,73	Аналитический метод	0,10	—
109	463059,07	2305322,85	Аналитический метод	0,10	—
110	463059,40	2305322,98	Аналитический метод	0,10	—
111	463059,72	2305323,12	Аналитический метод	0,10	—

**Графическое описание местоположения границ публичного сервитута
Газопровод межпоселковый д. Савинская – д. Грибчиха – д. Пашнево – д. Дорофеево – д.
Лыщиково – д. Халтурино – д. Беладино городской округ Орехово-Зуево Московской
области**

(наименование объекта, местоположение границ которого описано)

Сведения о местоположении границ объекта

1	2	3	4	5	6
112	463060,03	2305323,28	Аналитический метод	0,10	—
113	463060,34	2305323,45	Аналитический метод	0,10	—
114	463060,64	2305323,62	Аналитический метод	0,10	—
115	463060,94	2305323,81	Аналитический метод	0,10	—
116	463061,23	2305324,01	Аналитический метод	0,10	—
117	463061,51	2305324,21	Аналитический метод	0,10	—
118	463061,78	2305324,43	Аналитический метод	0,10	—
119	463062,05	2305324,66	Аналитический метод	0,10	—
120	463062,31	2305324,89	Аналитический метод	0,10	—
121	463064,49	2305326,95	Аналитический метод	0,10	—
122	463064,74	2305327,20	Аналитический метод	0,10	—
123	463064,98	2305327,45	Аналитический метод	0,10	—
124	463065,21	2305327,71	Аналитический метод	0,10	—
125	463065,43	2305327,98	Аналитический метод	0,10	—
126	463065,64	2305328,26	Аналитический метод	0,10	—
127	463065,85	2305328,54	Аналитический метод	0,10	—
128	463066,04	2305328,83	Аналитический метод	0,10	—
129	463066,22	2305329,13	Аналитический метод	0,10	—
130	463066,40	2305329,43	Аналитический метод	0,10	—
131	463066,56	2305329,74	Аналитический метод	0,10	—
132	463066,71	2305330,06	Аналитический метод	0,10	—
133	463066,85	2305330,38	Аналитический метод	0,10	—
134	463066,98	2305330,70	Аналитический метод	0,10	—

**Графическое описание местоположения границ публичного сервитута
Газопровод межпоселковый д. Савинская – д. Грибчиха – д. Пашнево – д. Дорофеево – д.
Лыщиково – д. Халтурино – д. Беладино городской округ Орехово-Зуево Московской
области**

(наименование объекта, местоположение границ которого описано)

Сведения о местоположении границ объекта

1	2	3	4	5	6
135	463067,09	2305331,03	Аналитический метод	0,10	—
136	463067,20	2305331,36	Аналитический метод	0,10	—
137	463067,29	2305331,70	Аналитический метод	0,10	—
138	463067,38	2305332,04	Аналитический метод	0,10	—
139	463067,45	2305332,38	Аналитический метод	0,10	—
140	463067,50	2305332,72	Аналитический метод	0,10	—
141	463067,55	2305333,07	Аналитический метод	0,10	—
142	463067,58	2305333,42	Аналитический метод	0,10	—
143	463067,61	2305333,77	Аналитический метод	0,10	—
144	463067,62	2305334,11	Аналитический метод	0,10	—
145	463067,61	2305334,46	Аналитический метод	0,10	—
146	463067,60	2305334,81	Аналитический метод	0,10	—
147	463067,57	2305335,16	Аналитический метод	0,10	—
148	463067,53	2305335,51	Аналитический метод	0,10	—
149	463067,48	2305335,85	Аналитический метод	0,10	—
150	463067,42	2305336,20	Аналитический метод	0,10	—
151	463067,35	2305336,54	Аналитический метод	0,10	—
152	463067,26	2305336,87	Аналитический метод	0,10	—
153	463067,16	2305337,21	Аналитический метод	0,10	—
154	463067,05	2305337,54	Аналитический метод	0,10	—
155	463066,93	2305337,87	Аналитический метод	0,10	—
156	463066,80	2305338,19	Аналитический метод	0,10	—
157	463066,65	2305338,51	Аналитический метод	0,10	—

**Графическое описание местоположения границ публичного сервитута
Газопровод межпоселковый д. Савинская – д. Грибчиха – д. Пашнево – д. Дорофеево – д.
Лыщиково – д. Халтурино – д. Беладино городской округ Орехово-Зуево Московской
области**

(наименование объекта, местоположение границ которого описано)

Сведения о местоположении границ объекта

1	2	3	4	5	6
158	463066,50	2305338,82	Аналитический метод	0,10	—
159	463066,33	2305339,13	Аналитический метод	0,10	—
160	463066,15	2305339,43	Аналитический метод	0,10	—
161	463065,97	2305339,72	Аналитический метод	0,10	—
162	463065,77	2305340,01	Аналитический метод	0,10	—
163	463065,56	2305340,29	Аналитический метод	0,10	—
164	463065,35	2305340,57	Аналитический метод	0,10	—
165	463065,12	2305340,83	Аналитический метод	0,10	—
166	463064,88	2305341,09	Аналитический метод	0,10	—
167	463063,51	2305342,54	Аналитический метод	0,10	—
168	463063,27	2305342,79	Аналитический метод	0,10	—
169	463063,01	2305343,03	Аналитический метод	0,10	—
170	463062,75	2305343,27	Аналитический метод	0,10	—
171	463062,48	2305343,49	Аналитический метод	0,10	—
172	463062,21	2305343,70	Аналитический метод	0,10	—
173	463061,92	2305343,90	Аналитический метод	0,10	—
174	463061,63	2305344,10	Аналитический метод	0,10	—
175	463061,33	2305344,28	Аналитический метод	0,10	—
176	463061,03	2305344,45	Аналитический метод	0,10	—
177	463060,72	2305344,61	Аналитический метод	0,10	—
178	463060,41	2305344,77	Аналитический метод	0,10	—
179	463060,09	2305344,91	Аналитический метод	0,10	—
180	463059,76	2305345,03	Аналитический метод	0,10	—

**Графическое описание местоположения границ публичного сервитута
Газопровод межпоселковый д. Савинская – д. Грибчиха – д. Пашнево – д. Дорофеево – д.
Лыщиково – д. Халтурино – д. Беладино городской округ Орехово-Зуево Московской
области**

(наименование объекта, местоположение границ которого описано)

Сведения о местоположении границ объекта

1	2	3	4	5	6
181	463059,43	2305345,15	Аналитический метод	0,10	—
182	463059,10	2305345,26	Аналитический метод	0,10	—
183	463058,76	2305345,35	Аналитический метод	0,10	—
184	463058,43	2305345,43	Аналитический метод	0,10	—
185	463058,08	2305345,50	Аналитический метод	0,10	—
186	463057,74	2305345,56	Аналитический метод	0,10	—
187	463057,39	2305345,61	Аналитический метод	0,10	—
188	463057,05	2305345,64	Аналитический метод	0,10	—
189	463056,70	2305345,66	Аналитический метод	0,10	—
190	463056,35	2305345,67	Аналитический метод	0,10	—
191	463056,00	2305345,67	Аналитический метод	0,10	—
192	463055,65	2305345,66	Аналитический метод	0,10	—
193	463055,30	2305345,63	Аналитический метод	0,10	—
194	463054,96	2305345,59	Аналитический метод	0,10	—
195	463054,61	2305345,54	Аналитический метод	0,10	—
196	463054,27	2305345,48	Аналитический метод	0,10	—
197	463053,93	2305345,40	Аналитический метод	0,10	—
198	463053,59	2305345,31	Аналитический метод	0,10	—
199	463053,25	2305345,22	Аналитический метод	0,10	—
200	463052,92	2305345,11	Аналитический метод	0,10	—
201	463052,60	2305344,98	Аналитический метод	0,10	—
202	463052,27	2305344,85	Аналитический метод	0,10	—
203	463051,95	2305344,71	Аналитический метод	0,10	—

**Графическое описание местоположения границ публичного сервитута
Газопровод межпоселковый д. Савинская – д. Грибчиха – д. Пашнево – д. Дорофеево – д.
Лыщиково – д. Халтурино – д. Беладино городской округ Орехово-Зуево Московской
области**

(наименование объекта, местоположение границ которого описано)

Сведения о местоположении границ объекта

1	2	3	4	5	6
204	463051,64	2305344,55	Аналитический метод	0,10	—
205	463051,33	2305344,39	Аналитический метод	0,10	—
206	463051,03	2305344,21	Аналитический метод	0,10	—
207	463050,74	2305344,02	Аналитический метод	0,10	—
208	463050,45	2305343,83	Аналитический метод	0,10	—
209	463050,17	2305343,62	Аналитический метод	0,10	—
210	463049,90	2305343,40	Аналитический метод	0,10	—
211	463049,63	2305343,17	Аналитический метод	0,10	—
212	463049,37	2305342,94	Аналитический метод	0,10	—
213	463047,19	2305340,88	Аналитический метод	0,10	—
214	463046,95	2305340,65	Аналитический метод	0,10	—
215	463046,71	2305340,41	Аналитический метод	0,10	—
216	463046,48	2305340,17	Аналитический метод	0,10	—
217	463046,26	2305339,91	Аналитический метод	0,10	—
218	463046,04	2305339,65	Аналитический метод	0,10	—
219	463045,84	2305339,38	Аналитический метод	0,10	—
220	463045,65	2305339,11	Аналитический метод	0,10	—
221	463045,46	2305338,83	Аналитический метод	0,10	—
222	463045,29	2305338,54	Аналитический метод	0,10	—
223	463045,12	2305338,25	Аналитический метод	0,10	—
224	463044,97	2305337,95	Аналитический метод	0,10	—
225	463044,82	2305337,64	Аналитический метод	0,10	—
226	463044,69	2305337,33	Аналитический метод	0,10	—

**Графическое описание местоположения границ публичного сервитута
Газопровод межпоселковый д. Савинская – д. Грибчиха – д. Пашнево – д. Дорофеево – д.
Лыщиково – д. Халтурино – д. Беладино городской округ Орехово-Зуево Московской
области**

(наименование объекта, местоположение границ которого описано)

Сведения о местоположении границ объекта

1	2	3	4	5	6
227	463044,57	2305337,02	Аналитический метод	0,10	—
228	463044,46	2305336,70	Аналитический метод	0,10	—
229	463044,36	2305336,38	Аналитический метод	0,10	—
230	463044,27	2305336,06	Аналитический метод	0,10	—
231	463044,19	2305335,73	Аналитический метод	0,10	—
232	463044,12	2305335,40	Аналитический метод	0,10	—
233	463044,07	2305335,07	Аналитический метод	0,10	—
234	463044,02	2305334,74	Аналитический метод	0,10	—
235	463043,99	2305334,40	Аналитический метод	0,10	—
236	463043,97	2305334,06	Аналитический метод	0,10	—
237	463043,96	2305333,73	Аналитический метод	0,10	—
238	463043,97	2305333,39	Аналитический метод	0,10	—
239	463043,98	2305333,06	Аналитический метод	0,10	—
240	463044,01	2305332,72	Аналитический метод	0,10	—
241	463044,04	2305332,39	Аналитический метод	0,10	—
242	463044,09	2305332,05	Аналитический метод	0,10	—
243	463044,15	2305331,72	Аналитический метод	0,10	—
244	463044,23	2305331,39	Аналитический метод	0,10	—
245	463044,31	2305331,07	Аналитический метод	0,10	—
246	463044,40	2305330,74	Аналитический метод	0,10	—
247	463044,51	2305330,42	Аналитический метод	0,10	—
248	463044,63	2305330,11	Аналитический метод	0,10	—
249	463044,75	2305329,80	Аналитический метод	0,10	—

**Графическое описание местоположения границ публичного сервитута
Газопровод межпоселковый д. Савинская – д. Грибчиха – д. Пашнево – д. Дорофеево – д.
Лыщиково – д. Халтурино – д. Беладино городской округ Орехово-Зуево Московской
области**

(наименование объекта, местоположение границ которого описано)

Сведения о местоположении границ объекта

1	2	3	4	5	6
250	463044,89	2305329,49	Аналитический метод	0,10	—
251	463045,04	2305329,19	Аналитический метод	0,10	—
252	463045,20	2305328,89	Аналитический метод	0,10	—
253	463045,37	2305328,60	Аналитический метод	0,10	—
254	463045,55	2305328,32	Аналитический метод	0,10	—
255	463045,74	2305328,04	Аналитический метод	0,10	—
256	463045,94	2305327,77	Аналитический метод	0,10	—
257	463046,15	2305327,50	Аналитический метод	0,10	—
258	463030,87	2305313,06	Аналитический метод	0,10	—
259	462875,13	2305359,50	Аналитический метод	0,10	—
260	462867,80	2305359,71	Аналитический метод	0,10	—
261	462868,11	2305371,01	Аналитический метод	0,10	—
262	462863,02	2305376,40	Аналитический метод	0,10	—
263	462848,18	2305392,10	Аналитический метод	0,10	—
264	462841,15	2305399,53	Аналитический метод	0,10	—
265	462843,74	2305401,98	Аналитический метод	0,10	—
266	462850,60	2305401,79	Аналитический метод	0,10	—
267	462854,92	2305405,87	Аналитический метод	0,10	—
268	462882,84	2305441,09	Аналитический метод	0,10	—
269	462894,13	2305450,21	Аналитический метод	0,10	—
270	462923,59	2305490,61	Аналитический метод	0,10	—
271	462924,09	2305491,29	Аналитический метод	0,10	—
272	462935,13	2305506,43	Аналитический метод	0,10	—

**Графическое описание местоположения границ публичного сервитута
Газопровод межпоселковый д. Савинская – д. Грибчиха – д. Пашнево – д. Дорофеево – д.
Лыщиково – д. Халтурино – д. Беладино городской округ Орехово-Зуево Московской
области**

(наименование объекта, местоположение границ которого описано)

Сведения о местоположении границ объекта

1	2	3	4	5	6
273	462999,28	2305594,40	Аналитический метод	0,10	—
274	463002,84	2305610,59	Аналитический метод	0,10	—
275	463039,09	2305631,19	Аналитический метод	0,10	—
276	463135,06	2305691,09	Аналитический метод	0,10	—
277	463135,59	2305690,24	Аналитический метод	0,10	—
278	463194,22	2305726,84	Аналитический метод	0,10	—
279	463264,96	2305774,17	Аналитический метод	0,10	—
280	463270,37	2305777,78	Аналитический метод	0,10	—
281	463271,61	2305775,93	Аналитический метод	0,10	—
282	463272,44	2305776,48	Аналитический метод	0,10	—
283	463274,11	2305773,99	Аналитический метод	0,10	—
284	463292,46	2305746,56	Аналитический метод	0,10	—
285	463291,63	2305746,01	Аналитический метод	0,10	—
286	463294,69	2305741,43	Аналитический метод	0,10	—
287	463299,51	2305734,22	Аналитический метод	0,10	—
288	463300,34	2305734,77	Аналитический метод	0,10	—
289	463303,67	2305737,00	Аналитический метод	0,10	—
290	463311,49	2305742,23	Аналитический метод	0,10	—
291	463319,50	2305752,48	Аналитический метод	0,10	—
292	463490,72	2305903,42	Аналитический метод	0,10	—
293	463526,33	2305946,81	Аналитический метод	0,10	—
294	463528,51	2305950,17	Аналитический метод	0,10	—
295	463527,68	2305950,72	Аналитический метод	0,10	—

**Графическое описание местоположения границ публичного сервитута
Газопровод межпоселковый д. Савинская – д. Грибчиха – д. Пашнево – д. Дорофеево – д.
Лыщиково – д. Халтурино – д. Беладино городской округ Орехово-Зуево Московской
области**

(наименование объекта, местоположение границ которого описано)

Сведения о местоположении границ объекта

1	2	3	4	5	6
296	463650,44	2306139,42	Аналитический метод	0,10	—
297	463673,33	2306168,00	Аналитический метод	0,10	—
298	463820,47	2306395,76	Аналитический метод	0,10	—
299	463840,02	2306431,87	Аналитический метод	0,10	—
300	463840,90	2306431,40	Аналитический метод	0,10	—
301	463846,68	2306442,06	Аналитический метод	0,10	—
302	463920,19	2306592,98	Аналитический метод	0,10	—
303	463935,28	2306668,07	Аналитический метод	0,10	—
304	463894,79	2307183,14	Аналитический метод	0,10	—
305	463888,50	2307228,08	Аналитический метод	0,10	—
306	463886,30	2307232,90	Аналитический метод	0,10	—
307	463885,39	2307232,49	Аналитический метод	0,10	—
308	463879,47	2307245,53	Аналитический метод	0,10	—
309	463888,89	2307249,81	Аналитический метод	0,10	—
310	463878,26	2307273,19	Аналитический метод	0,10	—
311	463878,82	2307273,10	Аналитический метод	0,10	—
312	463879,16	2307273,05	Аналитический метод	0,10	—
313	463879,51	2307273,01	Аналитический метод	0,10	—
314	463879,86	2307272,99	Аналитический метод	0,10	—
315	463880,21	2307272,97	Аналитический метод	0,10	—
316	463880,55	2307272,97	Аналитический метод	0,10	—
317	463880,90	2307272,98	Аналитический метод	0,10	—
318	463881,25	2307273,00	Аналитический метод	0,10	—

**Графическое описание местоположения границ публичного сервитута
Газопровод межпоселковый д. Савинская – д. Грибчиха – д. Пашнево – д. Дорофеево – д.
Лыщиково – д. Халтурино – д. Беладино городской округ Орехово-Зуево Московской
области**

(наименование объекта, местоположение границ которого описано)

Сведения о местоположении границ объекта

1	2	3	4	5	6
319	463881,60	2307273,04	Аналитический метод	0,10	—
320	463881,94	2307273,09	Аналитический метод	0,10	—
321	463882,29	2307273,15	Аналитический метод	0,10	—
322	463882,63	2307273,22	Аналитический метод	0,10	—
323	463882,97	2307273,30	Аналитический метод	0,10	—
324	463883,31	2307273,40	Аналитический метод	0,10	—
325	463883,64	2307273,50	Аналитический метод	0,10	—
326	463883,97	2307273,62	Аналитический метод	0,10	—
327	463884,29	2307273,75	Аналитический метод	0,10	—
328	463884,61	2307273,89	Аналитический метод	0,10	—
329	463884,92	2307274,04	Аналитический метод	0,10	—
330	463885,23	2307274,21	Аналитический метод	0,10	—
331	463885,54	2307274,38	Аналитический метод	0,10	—
332	463885,83	2307274,56	Аналитический метод	0,10	—
333	463886,12	2307274,76	Аналитический метод	0,10	—
334	463886,41	2307274,96	Аналитический метод	0,10	—
335	463886,68	2307275,18	Аналитический метод	0,10	—
336	463886,95	2307275,40	Аналитический метод	0,10	—
337	463887,21	2307275,63	Аналитический метод	0,10	—
338	463887,46	2307275,87	Аналитический метод	0,10	—
339	463887,71	2307276,12	Аналитический метод	0,10	—
340	463887,94	2307276,38	Аналитический метод	0,10	—
341	463888,16	2307276,65	Аналитический метод	0,10	—

**Графическое описание местоположения границ публичного сервитута
Газопровод межпоселковый д. Савинская – д. Грибчиха – д. Пашнево – д. Дорофеево – д.
Лыщиково – д. Халтурино – д. Беладино городской округ Орехово-Зуево Московской
области**

(наименование объекта, местоположение границ которого описано)

Сведения о местоположении границ объекта

1	2	3	4	5	6
342	463888,38	2307276,92	Аналитический метод	0,10	—
343	463888,59	2307277,20	Аналитический метод	0,10	—
344	463888,78	2307277,49	Аналитический метод	0,10	—
345	463888,97	2307277,79	Аналитический метод	0,10	—
346	463889,14	2307278,09	Аналитический метод	0,10	—
347	463889,31	2307278,40	Аналитический метод	0,10	—
348	463889,46	2307278,71	Аналитический метод	0,10	—
349	463889,61	2307279,03	Аналитический метод	0,10	—
350	463889,74	2307279,35	Аналитический метод	0,10	—
351	463889,86	2307279,68	Аналитический метод	0,10	—
352	463889,97	2307280,01	Аналитический метод	0,10	—
353	463890,07	2307280,35	Аналитический метод	0,10	—
354	463890,15	2307280,68	Аналитический метод	0,10	—
355	463890,23	2307281,03	Аналитический метод	0,10	—
356	463890,29	2307281,37	Аналитический метод	0,10	—
357	463890,61	2307283,34	Аналитический метод	0,10	—
358	463890,66	2307283,69	Аналитический метод	0,10	—
359	463890,70	2307284,04	Аналитический метод	0,10	—
360	463890,72	2307284,38	Аналитический метод	0,10	—
361	463890,73	2307284,73	Аналитический метод	0,10	—
362	463890,74	2307285,08	Аналитический метод	0,10	—
363	463890,72	2307285,43	Аналитический метод	0,10	—
364	463890,70	2307285,78	Аналитический метод	0,10	—

**Графическое описание местоположения границ публичного сервитута
Газопровод межпоселковый д. Савинская – д. Грибчиха – д. Пашнево – д. Дорофеево – д.
Лыщиково – д. Халтурино – д. Беладино городской округ Орехово-Зуево Московской
области**

(наименование объекта, местоположение границ которого описано)

Сведения о местоположении границ объекта

1	2	3	4	5	6
365	463890,67	2307286,13	Аналитический метод	0,10	—
366	463890,62	2307286,47	Аналитический метод	0,10	—
367	463890,56	2307286,82	Аналитический метод	0,10	—
368	463890,49	2307287,16	Аналитический метод	0,10	—
369	463890,40	2307287,50	Аналитический метод	0,10	—
370	463890,31	2307287,83	Аналитический метод	0,10	—
371	463890,20	2307288,17	Аналитический метод	0,10	—
372	463890,09	2307288,49	Аналитический метод	0,10	—
373	463889,96	2307288,82	Аналитический метод	0,10	—
374	463889,81	2307289,14	Аналитический метод	0,10	—
375	463889,66	2307289,45	Аналитический метод	0,10	—
376	463889,50	2307289,76	Аналитический метод	0,10	—
377	463889,33	2307290,06	Аналитический метод	0,10	—
378	463889,14	2307290,36	Аналитический метод	0,10	—
379	463888,95	2307290,65	Аналитический метод	0,10	—
380	463888,74	2307290,93	Аналитический метод	0,10	—
381	463888,53	2307291,21	Аналитический метод	0,10	—
382	463888,31	2307291,48	Аналитический метод	0,10	—
383	463888,07	2307291,74	Аналитический метод	0,10	—
384	463887,83	2307291,99	Аналитический метод	0,10	—
385	463887,58	2307292,23	Аналитический метод	0,10	—
386	463887,32	2307292,47	Аналитический метод	0,10	—
387	463887,06	2307292,69	Аналитический метод	0,10	—

**Графическое описание местоположения границ публичного сервитута
Газопровод межпоселковый д. Савинская – д. Грибчиха – д. Пашнево – д. Дорофеево – д.
Лыщиково – д. Халтурино – д. Беладино городской округ Орехово-Зуево Московской
области**

(наименование объекта, местоположение границ которого описано)

Сведения о местоположении границ объекта

1	2	3	4	5	6
388	463886,78	2307292,91	Аналитический метод	0,10	—
389	463886,50	2307293,11	Аналитический метод	0,10	—
390	463886,21	2307293,31	Аналитический метод	0,10	—
391	463885,92	2307293,50	Аналитический метод	0,10	—
392	463885,62	2307293,67	Аналитический метод	0,10	—
393	463885,31	2307293,84	Аналитический метод	0,10	—
394	463885,00	2307293,99	Аналитический метод	0,10	—
395	463884,68	2307294,13	Аналитический метод	0,10	—
396	463884,35	2307294,27	Аналитический метод	0,10	—
397	463884,03	2307294,39	Аналитический метод	0,10	—
398	463883,69	2307294,50	Аналитический метод	0,10	—
399	463883,36	2307294,59	Аналитический метод	0,10	—
400	463883,02	2307294,68	Аналитический метод	0,10	—
401	463882,68	2307294,75	Аналитический метод	0,10	—
402	463882,34	2307294,82	Аналитический метод	0,10	—
403	463879,38	2307295,30	Аналитический метод	0,10	—
404	463879,03	2307295,34	Аналитический метод	0,10	—
405	463878,68	2307295,38	Аналитический метод	0,10	—
406	463878,33	2307295,41	Аналитический метод	0,10	—
407	463877,99	2307295,42	Аналитический метод	0,10	—
408	463877,64	2307295,42	Аналитический метод	0,10	—
409	463877,29	2307295,41	Аналитический метод	0,10	—
410	463876,94	2307295,39	Аналитический метод	0,10	—

**Графическое описание местоположения границ публичного сервитута
Газопровод межпоселковый д. Савинская – д. Грибчиха – д. Пашнево – д. Дорофеево – д.
Лыщиково – д. Халтурино – д. Беладино городской округ Орехово-Зуево Московской
области**

(наименование объекта, местоположение границ которого описано)

Сведения о местоположении границ объекта

1	2	3	4	5	6
411	463876,59	2307295,35	Аналитический метод	0,10	—
412	463876,25	2307295,31	Аналитический метод	0,10	—
413	463875,90	2307295,25	Аналитический метод	0,10	—
414	463875,56	2307295,18	Аналитический метод	0,10	—
415	463875,22	2307295,09	Аналитический метод	0,10	—
416	463874,89	2307295,00	Аналитический метод	0,10	—
417	463874,55	2307294,89	Аналитический метод	0,10	—
418	463874,23	2307294,77	Аналитический метод	0,10	—
419	463873,90	2307294,64	Аналитический метод	0,10	—
420	463873,58	2307294,50	Аналитический метод	0,10	—
421	463873,27	2307294,35	Аналитический метод	0,10	—
422	463872,96	2307294,19	Аналитический метод	0,10	—
423	463872,66	2307294,01	Аналитический метод	0,10	—
424	463872,36	2307293,83	Аналитический метод	0,10	—
425	463872,07	2307293,64	Аналитический метод	0,10	—
426	463871,79	2307293,43	Аналитический метод	0,10	—
427	463871,51	2307293,22	Аналитический метод	0,10	—
428	463871,24	2307292,99	Аналитический метод	0,10	—
429	463870,98	2307292,76	Аналитический метод	0,10	—
430	463870,73	2307292,52	Аналитический метод	0,10	—
431	463870,49	2307292,27	Аналитический метод	0,10	—
432	463870,25	2307292,01	Аналитический метод	0,10	—
433	463870,03	2307291,75	Аналитический метод	0,10	—

**Графическое описание местоположения границ публичного сервитута
Газопровод межпоселковый д. Савинская – д. Грибчиха – д. Пашнево – д. Дорофеево – д.
Лыщиково – д. Халтурино – д. Беладино городской округ Орехово-Зуево Московской
области**

(наименование объекта, местоположение границ которого описано)

Сведения о местоположении границ объекта

1	2	3	4	5	6
434	463869,81	2307291,47	Аналитический метод	0,10	—
435	463869,60	2307291,19	Аналитический метод	0,10	—
436	463869,41	2307290,90	Аналитический метод	0,10	—
437	463869,22	2307290,61	Аналитический метод	0,10	—
438	463869,05	2307290,30	Аналитический метод	0,10	—
439	463868,88	2307290,00	Аналитический метод	0,10	—
440	463868,73	2307289,68	Аналитический метод	0,10	—
441	463868,58	2307289,36	Аналитический метод	0,10	—
442	463868,45	2307289,04	Аналитический метод	0,10	—
443	463868,33	2307288,71	Аналитический метод	0,10	—
444	463868,22	2307288,38	Аналитический метод	0,10	—
445	463868,13	2307288,05	Аналитический метод	0,10	—
446	463868,04	2307287,71	Аналитический метод	0,10	—
447	463867,97	2307287,37	Аналитический метод	0,10	—
448	463867,90	2307287,02	Аналитический метод	0,10	—
449	463867,58	2307285,05	Аналитический метод	0,10	—
450	463867,53	2307284,72	Аналитический метод	0,10	—
451	463867,49	2307284,38	Аналитический метод	0,10	—
452	463867,46	2307284,05	Аналитический метод	0,10	—
453	463867,44	2307283,71	Аналитический метод	0,10	—
454	463867,43	2307283,38	Аналитический метод	0,10	—
455	463867,43	2307283,04	Аналитический метод	0,10	—
456	463867,45	2307282,70	Аналитический метод	0,10	—

**Графическое описание местоположения границ публичного сервитута
Газопровод межпоселковый д. Савинская – д. Грибчиха – д. Пашнево – д. Дорофеево – д.
Лыщиково – д. Халтурино – д. Беладино городской округ Орехово-Зуево Московской
области**

(наименование объекта, местоположение границ которого описано)

Сведения о местоположении границ объекта

1	2	3	4	5	6
457	463867,48	2307282,37	Аналитический метод	0,10	—
458	463867,52	2307282,03	Аналитический метод	0,10	—
459	463867,57	2307281,70	Аналитический метод	0,10	—
460	463867,63	2307281,37	Аналитический метод	0,10	—
461	463867,70	2307281,04	Аналитический метод	0,10	—
462	463867,78	2307280,71	Аналитический метод	0,10	—
463	463867,88	2307280,39	Аналитический метод	0,10	—
464	463867,99	2307280,07	Аналитический метод	0,10	—
465	463868,10	2307279,76	Аналитический метод	0,10	—
466	463868,23	2307279,44	Аналитический метод	0,10	—
467	463868,37	2307279,14	Аналитический метод	0,10	—
468	463868,52	2307278,84	Аналитический метод	0,10	—
469	463868,68	2307278,54	Аналитический метод	0,10	—
470	463868,85	2307278,25	Аналитический метод	0,10	—
471	463869,03	2307277,96	Аналитический метод	0,10	—
472	463869,22	2307277,69	Аналитический метод	0,10	—
473	463869,42	2307277,41	Аналитический метод	0,10	—
474	463869,62	2307277,15	Аналитический метод	0,10	—
475	463869,84	2307276,89	Аналитический метод	0,10	—
476	463870,07	2307276,64	Аналитический метод	0,10	—
477	463870,30	2307276,40	Аналитический метод	0,10	—
478	463870,54	2307276,17	Аналитический метод	0,10	—
479	463870,79	2307275,94	Аналитический метод	0,10	—

**Графическое описание местоположения границ публичного сервитута
Газопровод межпоселковый д. Савинская – д. Грибчиха – д. Пашнево – д. Дорофеево – д.
Лыщиково – д. Халтурино – д. Беладино городской округ Орехово-Зуево Московской
области**

(наименование объекта, местоположение границ которого описано)

Сведения о местоположении границ объекта

1	2	3	4	5	6
480	463871,05	2307275,72	Аналитический метод	0,10	—
481	463871,31	2307275,52	Аналитический метод	0,10	—
482	463871,59	2307275,32	Аналитический метод	0,10	—
483	463871,87	2307275,13	Аналитический метод	0,10	—
484	463872,15	2307274,95	Аналитический метод	0,10	—
485	463872,44	2307274,78	Аналитический метод	0,10	—
486	463872,74	2307274,62	Аналитический метод	0,10	—
487	463873,04	2307274,47	Аналитический метод	0,10	—
488	463873,35	2307274,33	Аналитический метод	0,10	—
489	463883,59	2307251,80	Аналитический метод	0,10	—
490	463877,81	2307249,17	Аналитический метод	0,10	—
491	463870,30	2307245,77	Аналитический метод	0,10	—
492	463837,68	2307230,92	Аналитический метод	0,10	—
493	463812,87	2307219,64	Аналитический метод	0,10	—
494	463614,95	2307448,94	Аналитический метод	0,10	—
495	463583,11	2307480,80	Аналитический метод	0,10	—
496	463588,41	2307486,10	Аналитический метод	0,10	—
497	463617,01	2307514,68	Аналитический метод	0,10	—
498	463624,51	2307522,17	Аналитический метод	0,10	—
499	463405,88	2307740,90	Аналитический метод	0,10	—
500	463346,28	2307803,40	Аналитический метод	0,10	—
501	463259,55	2307862,64	Аналитический метод	0,10	—
502	463091,73	2307886,42	Аналитический метод	0,10	—

**Графическое описание местоположения границ публичного сервитута
Газопровод межпоселковый д. Савинская – д. Грибчиха – д. Пашнево – д. Дорофеево – д.
Лыщиково – д. Халтурино – д. Беладино городской округ Орехово-Зуево Московской
области**

(наименование объекта, местоположение границ которого описано)

Сведения о местоположении границ объекта

1	2	3	4	5	6
503	463043,28	2307891,48	Аналитический метод	0,10	—
504	463043,38	2307892,47	Аналитический метод	0,10	—
505	462942,98	2307902,94	Аналитический метод	0,10	—
506	462944,96	2307921,96	Аналитический метод	0,10	—
507	462943,83	2307981,99	Аналитический метод	0,10	—
508	462935,28	2308147,88	Аналитический метод	0,10	—
509	462934,28	2308147,83	Аналитический метод	0,10	—
510	462931,38	2308204,14	Аналитический метод	0,10	—
511	462892,64	2308350,76	Аналитический метод	0,10	—
512	462892,81	2308350,46	Аналитический метод	0,10	—
513	462893,00	2308350,17	Аналитический метод	0,10	—
514	462893,19	2308349,88	Аналитический метод	0,10	—
515	462893,40	2308349,60	Аналитический метод	0,10	—
516	462893,61	2308349,33	Аналитический метод	0,10	—
517	462893,84	2308349,07	Аналитический метод	0,10	—
518	462894,07	2308348,81	Аналитический метод	0,10	—
519	462894,31	2308348,56	Аналитический метод	0,10	—
520	462894,56	2308348,32	Аналитический метод	0,10	—
521	462894,82	2308348,09	Аналитический метод	0,10	—
522	462895,09	2308347,87	Аналитический метод	0,10	—
523	462895,36	2308347,66	Аналитический метод	0,10	—
524	462895,64	2308347,46	Аналитический метод	0,10	—
525	462895,93	2308347,26	Аналитический метод	0,10	—

**Графическое описание местоположения границ публичного сервитута
Газопровод межпоселковый д. Савинская – д. Грибчиха – д. Пашнево – д. Дорофеево – д.
Лыщиково – д. Халтурино – д. Беладино городской округ Орехово-Зуево Московской
области**

(наименование объекта, местоположение границ которого описано)

Сведения о местоположении границ объекта

1	2	3	4	5	6
526	462896,22	2308347,08	Аналитический метод	0,10	—
527	462896,52	2308346,91	Аналитический метод	0,10	—
528	462896,83	2308346,75	Аналитический метод	0,10	—
529	462897,14	2308346,59	Аналитический метод	0,10	—
530	462897,46	2308346,45	Аналитический метод	0,10	—
531	462897,78	2308346,32	Аналитический метод	0,10	—
532	462898,11	2308346,21	Аналитический метод	0,10	—
533	462898,44	2308346,10	Аналитический метод	0,10	—
534	462898,77	2308346,00	Аналитический метод	0,10	—
535	462899,11	2308345,92	Аналитический метод	0,10	—
536	462899,44	2308345,85	Аналитический метод	0,10	—
537	462899,79	2308345,79	Аналитический метод	0,10	—
538	462900,13	2308345,74	Аналитический метод	0,10	—
539	462900,47	2308345,70	Аналитический метод	0,10	—
540	462900,82	2308345,68	Аналитический метод	0,10	—
541	462901,16	2308345,67	Аналитический метод	0,10	—
542	462901,51	2308345,67	Аналитический метод	0,10	—
543	462901,86	2308345,68	Аналитический метод	0,10	—
544	462902,20	2308345,70	Аналитический метод	0,10	—
545	462902,55	2308345,74	Аналитический метод	0,10	—
546	462902,89	2308345,78	Аналитический метод	0,10	—
547	462903,23	2308345,84	Аналитический метод	0,10	—
548	462903,57	2308345,91	Аналитический метод	0,10	—

**Графическое описание местоположения границ публичного сервитута
Газопровод межпоселковый д. Савинская – д. Грибчиха – д. Пашнево – д. Дорофеево – д.
Лыщиково – д. Халтурино – д. Беладино городской округ Орехово-Зуево Московской
области**

(наименование объекта, местоположение границ которого описано)

Сведения о местоположении границ объекта

1	2	3	4	5	6
549	462903,91	2308346,00	Аналитический метод	0,10	—
550	462905,84	2308346,51	Аналитический метод	0,10	—
551	462906,18	2308346,60	Аналитический метод	0,10	—
552	462906,51	2308346,71	Аналитический метод	0,10	—
553	462906,84	2308346,83	Аналитический метод	0,10	—
554	462907,16	2308346,96	Аналитический метод	0,10	—
555	462907,48	2308347,10	Аналитический метод	0,10	—
556	462907,80	2308347,25	Аналитический метод	0,10	—
557	462908,10	2308347,41	Аналитический метод	0,10	—
558	462908,41	2308347,59	Аналитический метод	0,10	—
559	462908,70	2308347,77	Аналитический метод	0,10	—
560	462908,99	2308347,96	Аналитический метод	0,10	—
561	462909,28	2308348,17	Аналитический метод	0,10	—
562	462909,55	2308348,38	Аналитический метод	0,10	—
563	462909,82	2308348,61	Аналитический метод	0,10	—
564	462910,08	2308348,84	Аналитический метод	0,10	—
565	462910,33	2308349,08	Аналитический метод	0,10	—
566	462910,58	2308349,33	Аналитический метод	0,10	—
567	462910,81	2308349,59	Аналитический метод	0,10	—
568	462911,04	2308349,86	Аналитический метод	0,10	—
569	462911,25	2308350,13	Аналитический метод	0,10	—
570	462911,46	2308350,41	Аналитический метод	0,10	—
571	462911,65	2308350,70	Аналитический метод	0,10	—

**Графическое описание местоположения границ публичного сервитута
Газопровод межпоселковый д. Савинская – д. Грибчиха – д. Пашнево – д. Дорофеево – д.
Лышиково – д. Халтурино – д. Беладино городской округ Орехово-Зуево Московской
области**

(наименование объекта, местоположение границ которого описано)

Сведения о местоположении границ объекта

1	2	3	4	5	6
572	462911,84	2308351,00	Аналитический метод	0,10	—
573	462912,02	2308351,30	Аналитический метод	0,10	—
574	462912,18	2308351,60	Аналитический метод	0,10	—
575	462912,34	2308351,92	Аналитический метод	0,10	—
576	462912,48	2308352,24	Аналитический метод	0,10	—
577	462912,61	2308352,56	Аналитический метод	0,10	—
578	462912,73	2308352,89	Аналитический метод	0,10	—
579	462912,84	2308353,22	Аналитический метод	0,10	—
580	462912,94	2308353,55	Аналитический метод	0,10	—
581	462913,02	2308353,89	Аналитический метод	0,10	—
582	462913,10	2308354,23	Аналитический метод	0,10	—
583	462913,16	2308354,58	Аналитический метод	0,10	—
584	462913,21	2308354,92	Аналитический метод	0,10	—
585	462913,25	2308355,27	Аналитический метод	0,10	—
586	462913,27	2308355,62	Аналитический метод	0,10	—
587	462913,28	2308355,97	Аналитический метод	0,10	—
588	462913,29	2308356,32	Аналитический метод	0,10	—
589	462913,27	2308356,66	Аналитический метод	0,10	—
590	462913,25	2308357,01	Аналитический метод	0,10	—
591	462913,22	2308357,36	Аналитический метод	0,10	—
592	462913,17	2308357,71	Аналитический метод	0,10	—
593	462913,11	2308358,05	Аналитический метод	0,10	—
594	462913,04	2308358,39	Аналитический метод	0,10	—

**Графическое описание местоположения границ публичного сервитута
Газопровод межпоселковый д. Савинская – д. Грибчиха – д. Пашнево – д. Дорофеево – д.
Лыщиково – д. Халтурино – д. Беладино городской округ Орехово-Зуево Московской
области**

(наименование объекта, местоположение границ которого описано)

Сведения о местоположении границ объекта

1	2	3	4	5	6
595	462912,96	2308358,73	Аналитический метод	0,10	—
596	462912,19	2308361,63	Аналитический метод	0,10	—
597	462912,09	2308361,97	Аналитический метод	0,10	—
598	462911,99	2308362,30	Аналитический метод	0,10	—
599	462911,87	2308362,63	Аналитический метод	0,10	—
600	462911,74	2308362,95	Аналитический метод	0,10	—
601	462911,60	2308363,27	Аналитический метод	0,10	—
602	462911,45	2308363,58	Аналитический метод	0,10	—
603	462911,28	2308363,89	Аналитический метод	0,10	—
604	462911,11	2308364,20	Аналитический метод	0,10	—
605	462910,93	2308364,49	Аналитический метод	0,10	—
606	462910,73	2308364,78	Аналитический метод	0,10	—
607	462910,53	2308365,07	Аналитический метод	0,10	—
608	462910,31	2308365,34	Аналитический метод	0,10	—
609	462910,09	2308365,61	Аналитический метод	0,10	—
610	462909,86	2308365,87	Аналитический метод	0,10	—
611	462909,62	2308366,12	Аналитический метод	0,10	—
612	462909,37	2308366,37	Аналитический метод	0,10	—
613	462909,11	2308366,60	Аналитический метод	0,10	—
614	462908,84	2308366,83	Аналитический метод	0,10	—
615	462908,57	2308367,04	Аналитический метод	0,10	—
616	462908,28	2308367,25	Аналитический метод	0,10	—
617	462908,00	2308367,44	Аналитический метод	0,10	—

**Графическое описание местоположения границ публичного сервитута
Газопровод межпоселковый д. Савинская – д. Грибчиха – д. Пашнево – д. Дорофеево – д.
Лыщиково – д. Халтурино – д. Беладино городской округ Орехово-Зуево Московской
области**

(наименование объекта, местоположение границ которого описано)

Сведения о местоположении границ объекта

1	2	3	4	5	6
618	462907,70	2308367,63	Аналитический метод	0,10	—
619	462907,40	2308367,81	Аналитический метод	0,10	—
620	462907,09	2308367,97	Аналитический метод	0,10	—
621	462906,78	2308368,12	Аналитический метод	0,10	—
622	462906,46	2308368,27	Аналитический метод	0,10	—
623	462906,14	2308368,40	Аналитический метод	0,10	—
624	462905,81	2308368,52	Аналитический метод	0,10	—
625	462905,48	2308368,63	Аналитический метод	0,10	—
626	462905,14	2308368,73	Аналитический метод	0,10	—
627	462904,80	2308368,81	Аналитический метод	0,10	—
628	462904,46	2308368,89	Аналитический метод	0,10	—
629	462904,12	2308368,95	Аналитический метод	0,10	—
630	462903,77	2308369,00	Аналитический метод	0,10	—
631	462903,43	2308369,03	Аналитический метод	0,10	—
632	462903,08	2308369,06	Аналитический метод	0,10	—
633	462902,73	2308369,07	Аналитический метод	0,10	—
634	462902,38	2308369,07	Аналитический метод	0,10	—
635	462902,03	2308369,06	Аналитический метод	0,10	—
636	462901,68	2308369,04	Аналитический метод	0,10	—
637	462901,34	2308369,01	Аналитический метод	0,10	—
638	462900,99	2308368,96	Аналитический метод	0,10	—
639	462900,65	2308368,90	Аналитический метод	0,10	—
640	462900,30	2308368,83	Аналитический метод	0,10	—

**Графическое описание местоположения границ публичного сервитута
Газопровод межпоселковый д. Савинская – д. Грибчиха – д. Пашнево – д. Дорофеево – д.
Лыщиково – д. Халтурино – д. Беладино городской округ Орехово-Зуево Московской
области**

(наименование объекта, местоположение границ которого описано)

Сведения о местоположении границ объекта

1	2	3	4	5	6
641	462899,97	2308368,74	Аналитический метод	0,10	—
642	462898,03	2308368,23	Аналитический метод	0,10	—
643	462897,70	2308368,14	Аналитический метод	0,10	—
644	462897,37	2308368,03	Аналитический метод	0,10	—
645	462897,04	2308367,91	Аналитический метод	0,10	—
646	462896,71	2308367,78	Аналитический метод	0,10	—
647	462896,40	2308367,64	Аналитический метод	0,10	—
648	462896,08	2308367,49	Аналитический метод	0,10	—
649	462895,77	2308367,33	Аналитический метод	0,10	—
650	462895,47	2308367,16	Аналитический метод	0,10	—
651	462895,18	2308366,97	Аналитический метод	0,10	—
652	462894,89	2308366,78	Аналитический метод	0,10	—
653	462894,60	2308366,58	Аналитический метод	0,10	—
654	462894,33	2308366,36	Аналитический метод	0,10	—
655	462894,06	2308366,14	Аналитический метод	0,10	—
656	462893,80	2308365,91	Аналитический метод	0,10	—
657	462893,55	2308365,67	Аналитический метод	0,10	—
658	462893,31	2308365,42	Аналитический метод	0,10	—
659	462893,07	2308365,16	Аналитический метод	0,10	—
660	462892,85	2308364,90	Аналитический метод	0,10	—
661	462892,63	2308364,62	Аналитический метод	0,10	—
662	462892,42	2308364,34	Аналитический метод	0,10	—
663	462892,23	2308364,05	Аналитический метод	0,10	—

**Графическое описание местоположения границ публичного сервитута
Газопровод межпоселковый д. Савинская – д. Грибчиха – д. Пашнево – д. Дорофеево – д.
Лыщиково – д. Халтурино – д. Беладино городской округ Орехово-Зуево Московской
области**

(наименование объекта, местоположение границ которого описано)

Сведения о местоположении границ объекта

1	2	3	4	5	6
664	462892,04	2308363,76	Аналитический метод	0,10	—
665	462891,87	2308363,46	Аналитический метод	0,10	—
666	462891,70	2308363,15	Аналитический метод	0,10	—
667	462891,55	2308362,84	Аналитический метод	0,10	—
668	462891,40	2308362,52	Аналитический метод	0,10	—
669	462891,27	2308362,20	Аналитический метод	0,10	—
670	462891,15	2308361,88	Аналитический метод	0,10	—
671	462885,93	2308360,50	Аналитический метод	0,10	—
672	462927,40	2308203,52	Аналитический метод	0,10	—
673	462930,29	2308147,62	Аналитический метод	0,10	—
674	462929,29	2308147,57	Аналитический метод	0,10	—
675	462937,83	2307981,78	Аналитический метод	0,10	—
676	462938,96	2307922,15	Аналитический метод	0,10	—
677	462937,22	2307905,55	Аналитический метод	0,10	—
678	462937,02	2307903,57	Аналитический метод	0,10	—
679	462898,73	2307907,56	Аналитический метод	0,10	—
680	462891,73	2307908,29	Аналитический метод	0,10	—
681	462890,73	2307908,39	Аналитический метод	0,10	—
682	462886,51	2307908,83	Аналитический метод	0,10	—
683	462871,39	2307896,56	Аналитический метод	0,10	—
684	462675,44	2307917,00	Аналитический метод	0,10	—
685	462644,74	2307917,59	Аналитический метод	0,10	—
686	462611,24	2307911,61	Аналитический метод	0,10	—

**Графическое описание местоположения границ публичного сервитута
Газопровод межпоселковый д. Савинская – д. Грибчиха – д. Пашнево – д. Дорофеево – д.
Лыщиково – д. Халтурино – д. Беладино городской округ Орехово-Зуево Московской
области**

(наименование объекта, местоположение границ которого описано)

Сведения о местоположении границ объекта

1	2	3	4	5	6
687	462525,52	2307884,52	Аналитический метод	0,10	—
688	462410,45	2307848,17	Аналитический метод	0,10	—
689	462150,88	2307749,44	Аналитический метод	0,10	—
690	461983,89	2307685,09	Аналитический метод	0,10	—
691	461896,18	2307651,28	Аналитический метод	0,10	—
692	461841,70	2307630,29	Аналитический метод	0,10	—
693	461718,09	2307599,65	Аналитический метод	0,10	—
694	461648,13	2307589,93	Аналитический метод	0,10	—
695	461636,54	2307586,38	Аналитический метод	0,10	—
696	461636,25	2307587,33	Аналитический метод	0,10	—
697	461573,07	2307567,97	Аналитический метод	0,10	—
698	461315,21	2307514,19	Аналитический метод	0,10	—
699	461130,70	2307481,42	Аналитический метод	0,10	—
700	460854,62	2307431,78	Аналитический метод	0,10	—
701	460807,84	2307425,83	Аналитический метод	0,10	—
702	460713,86	2307428,88	Аналитический метод	0,10	—
703	460676,55	2307432,95	Аналитический метод	0,10	—
704	460662,64	2307434,47	Аналитический метод	0,10	—
705	460647,39	2307436,13	Аналитический метод	0,10	—
706	460576,65	2307438,44	Аналитический метод	0,10	—
707	460396,79	2307454,64	Аналитический метод	0,10	—
708	460245,54	2307473,65	Аналитический метод	0,10	—
709	460133,09	2307484,22	Аналитический метод	0,10	—

**Графическое описание местоположения границ публичного сервитута
Газопровод межпоселковый д. Савинская – д. Грибчиха – д. Пашнево – д. Дорофеево – д.
Лыщиково – д. Халтурино – д. Беладино городской округ Орехово-Зуево Московской
области**

(наименование объекта, местоположение границ которого описано)

Сведения о местоположении границ объекта

1	2	3	4	5	6
710	460121,86	2307484,48	Аналитический метод	0,10	—
711	460121,84	2307483,48	Аналитический метод	0,10	—
712	460106,72	2307483,82	Аналитический метод	0,10	—
713	460101,43	2307483,94	Аналитический метод	0,10	—
714	460101,59	2307490,60	Аналитический метод	0,10	—
715	460101,68	2307491,48	Аналитический метод	0,10	—
716	460102,30	2307497,10	Аналитический метод	0,10	—
717	460108,84	2307556,32	Аналитический метод	0,10	—
718	460119,90	2307611,02	Аналитический метод	0,10	—
719	460130,69	2307668,22	Аналитический метод	0,10	—
720	460156,73	2307781,62	Аналитический метод	0,10	—
721	460165,31	2307846,53	Аналитический метод	0,10	—
722	460159,58	2307847,28	Аналитический метод	0,10	—
723	460159,59	2307847,63	Аналитический метод	0,10	—
724	460159,58	2307847,97	Аналитический метод	0,10	—
725	460159,56	2307848,31	Аналитический метод	0,10	—
726	460159,53	2307848,65	Аналитический метод	0,10	—
727	460159,49	2307848,99	Аналитический метод	0,10	—
728	460159,43	2307849,33	Аналитический метод	0,10	—
729	460159,37	2307849,66	Аналитический метод	0,10	—
730	460159,29	2307850,00	Аналитический метод	0,10	—
731	460159,21	2307850,33	Аналитический метод	0,10	—
732	460159,11	2307850,65	Аналитический метод	0,10	—

**Графическое описание местоположения границ публичного сервитута
Газопровод межпоселковый д. Савинская – д. Грибчиха – д. Пашнево – д. Дорофеево – д.
Лыщиково – д. Халтурино – д. Беладино городской округ Орехово-Зуево Московской
области**

(наименование объекта, местоположение границ которого описано)

Сведения о местоположении границ объекта

1	2	3	4	5	6
733	460159,00	2307850,98	Аналитический метод	0,10	—
734	460158,88	2307851,30	Аналитический метод	0,10	—
735	460158,74	2307851,61	Аналитический метод	0,10	—
736	460158,60	2307851,92	Аналитический метод	0,10	—
737	460158,45	2307852,23	Аналитический метод	0,10	—
738	460158,28	2307852,53	Аналитический метод	0,10	—
739	460158,11	2307852,83	Аналитический метод	0,10	—
740	460157,93	2307853,11	Аналитический метод	0,10	—
741	460157,73	2307853,40	Аналитический метод	0,10	—
742	460157,53	2307853,67	Аналитический метод	0,10	—
743	460157,32	2307853,94	Аналитический метод	0,10	—
744	460157,10	2307854,20	Аналитический метод	0,10	—
745	460156,87	2307854,45	Аналитический метод	0,10	—
746	460156,63	2307854,70	Аналитический метод	0,10	—
747	460156,38	2307854,93	Аналитический метод	0,10	—
748	460156,13	2307855,16	Аналитический метод	0,10	—
749	460155,86	2307855,38	Аналитический метод	0,10	—
750	460155,59	2307855,59	Аналитический метод	0,10	—
751	460155,32	2307855,79	Аналитический метод	0,10	—
752	460155,03	2307855,98	Аналитический метод	0,10	—
753	460154,74	2307856,16	Аналитический метод	0,10	—
754	460154,45	2307856,34	Аналитический метод	0,10	—
755	460154,15	2307856,50	Аналитический метод	0,10	—

**Графическое описание местоположения границ публичного сервитута
Газопровод межпоселковый д. Савинская – д. Грибчиха – д. Пашнево – д. Дорофеево – д.
Лышиково – д. Халтурино – д. Беладино городской округ Орехово-Зуево Московской
области**

(наименование объекта, местоположение границ которого описано)

Сведения о местоположении границ объекта

1	2	3	4	5	6
756	460153,84	2307856,65	Аналитический метод	0,10	—
757	460153,53	2307856,79	Аналитический метод	0,10	—
758	460153,21	2307856,92	Аналитический метод	0,10	—
759	460152,89	2307857,04	Аналитический метод	0,10	—
760	460152,56	2307857,14	Аналитический метод	0,10	—
761	460152,24	2307857,24	Аналитический метод	0,10	—
762	460151,91	2307857,32	Аналитический метод	0,10	—
763	460151,57	2307857,40	Аналитический метод	0,10	—
764	460151,24	2307857,46	Аналитический метод	0,10	—
765	460150,90	2307857,51	Аналитический метод	0,10	—
766	460147,92	2307857,90	Аналитический метод	0,10	—
767	460147,58	2307857,94	Аналитический метод	0,10	—
768	460147,23	2307857,97	Аналитический метод	0,10	—
769	460146,88	2307857,99	Аналитический метод	0,10	—
770	460146,53	2307857,99	Аналитический метод	0,10	—
771	460146,18	2307857,98	Аналитический метод	0,10	—
772	460145,83	2307857,96	Аналитический метод	0,10	—
773	460145,49	2307857,93	Аналитический метод	0,10	—
774	460145,14	2307857,88	Аналитический метод	0,10	—
775	460144,80	2307857,83	Аналитический метод	0,10	—
776	460144,45	2307857,76	Аналитический метод	0,10	—
777	460144,11	2307857,67	Аналитический метод	0,10	—
778	460143,78	2307857,58	Аналитический метод	0,10	—

**Графическое описание местоположения границ публичного сервитута
Газопровод межпоселковый д. Савинская – д. Грибчиха – д. Пашнево – д. Дорофеево – д.
Лыщиково – д. Халтурино – д. Беладино городской округ Орехово-Зуево Московской
области**

(наименование объекта, местоположение границ которого описано)

Сведения о местоположении границ объекта

1	2	3	4	5	6
779	460143,44	2307857,48	Аналитический метод	0,10	—
780	460143,12	2307857,36	Аналитический метод	0,10	—
781	460142,79	2307857,23	Аналитический метод	0,10	—
782	460142,47	2307857,09	Аналитический метод	0,10	—
783	460142,15	2307856,94	Аналитический метод	0,10	—
784	460141,85	2307856,78	Аналитический метод	0,10	—
785	460141,54	2307856,61	Аналитический метод	0,10	—
786	460141,24	2307856,43	Аналитический метод	0,10	—
787	460140,95	2307856,24	Аналитический метод	0,10	—
788	460140,67	2307856,03	Аналитический метод	0,10	—
789	460140,39	2307855,82	Аналитический метод	0,10	—
790	460140,12	2307855,60	Аналитический метод	0,10	—
791	460139,86	2307855,37	Аналитический метод	0,10	—
792	460139,61	2307855,13	Аналитический метод	0,10	—
793	460139,36	2307854,88	Аналитический метод	0,10	—
794	460139,13	2307854,62	Аналитический метод	0,10	—
795	460138,90	2307854,36	Аналитический метод	0,10	—
796	460138,68	2307854,08	Аналитический метод	0,10	—
797	460138,47	2307853,80	Аналитический метод	0,10	—
798	460138,28	2307853,52	Аналитический метод	0,10	—
799	460138,09	2307853,22	Аналитический метод	0,10	—
800	460137,91	2307852,92	Аналитический метод	0,10	—
801	460137,74	2307852,61	Аналитический метод	0,10	—

**Графическое описание местоположения границ публичного сервитута
Газопровод межпоселковый д. Савинская – д. Грибчиха – д. Пашнево – д. Дорофеево – д.
Лыщиково – д. Халтурино – д. Беладино городской округ Орехово-Зуево Московской
области**

(наименование объекта, местоположение границ которого описано)

Сведения о местоположении границ объекта

1	2	3	4	5	6
802	460137,59	2307852,30	Аналитический метод	0,10	—
803	460137,44	2307851,98	Аналитический метод	0,10	—
804	460137,31	2307851,66	Аналитический метод	0,10	—
805	460137,19	2307851,34	Аналитический метод	0,10	—
806	460137,08	2307851,00	Аналитический метод	0,10	—
807	460136,98	2307850,67	Аналитический метод	0,10	—
808	460136,89	2307850,33	Аналитический метод	0,10	—
809	460136,81	2307849,99	Аналитический метод	0,10	—
810	460136,75	2307849,65	Аналитический метод	0,10	—
811	460136,70	2307849,30	Аналитический метод	0,10	—
812	460136,44	2307847,32	Аналитический метод	0,10	—
813	460136,40	2307846,97	Аналитический метод	0,10	—
814	460136,37	2307846,63	Аналитический метод	0,10	—
815	460136,35	2307846,28	Аналитический метод	0,10	—
816	460136,35	2307845,93	Аналитический метод	0,10	—
817	460136,36	2307845,58	Аналитический метод	0,10	—
818	460136,38	2307845,23	Аналитический метод	0,10	—
819	460136,41	2307844,88	Аналитический метод	0,10	—
820	460136,46	2307844,54	Аналитический метод	0,10	—
821	460136,52	2307844,19	Аналитический метод	0,10	—
822	460136,58	2307843,85	Аналитический метод	0,10	—
823	460136,67	2307843,51	Аналитический метод	0,10	—
824	460136,76	2307843,17	Аналитический метод	0,10	—

**Графическое описание местоположения границ публичного сервитута
Газопровод межпоселковый д. Савинская – д. Грибчиха – д. Пашнево – д. Дорофеево – д.
Лыщиково – д. Халтурино – д. Беладино городской округ Орехово-Зуево Московской
области**

(наименование объекта, местоположение границ которого описано)

Сведения о местоположении границ объекта

1	2	3	4	5	6
825	460136,86	2307842,84	Аналитический метод	0,10	—
826	460136,98	2307842,51	Аналитический метод	0,10	—
827	460137,11	2307842,19	Аналитический метод	0,10	—
828	460137,25	2307841,87	Аналитический метод	0,10	—
829	460137,40	2307841,55	Аналитический метод	0,10	—
830	460137,56	2307841,24	Аналитический метод	0,10	—
831	460137,73	2307840,94	Аналитический метод	0,10	—
832	460137,91	2307840,64	Аналитический метод	0,10	—
833	460138,10	2307840,35	Аналитический метод	0,10	—
834	460138,31	2307840,07	Аналитический метод	0,10	—
835	460138,52	2307839,79	Аналитический метод	0,10	—
836	460138,74	2307839,52	Аналитический метод	0,10	—
837	460138,97	2307839,26	Аналитический метод	0,10	—
838	460139,21	2307839,00	Аналитический метод	0,10	—
839	460139,46	2307838,76	Аналитический метод	0,10	—
840	460139,72	2307838,52	Аналитический метод	0,10	—
841	460139,98	2307838,30	Аналитический метод	0,10	—
842	460140,26	2307838,08	Аналитический метод	0,10	—
843	460140,54	2307837,87	Аналитический метод	0,10	—
844	460140,82	2307837,67	Аналитический метод	0,10	—
845	460141,12	2307837,49	Аналитический метод	0,10	—
846	460141,42	2307837,31	Аналитический метод	0,10	—
847	460141,73	2307837,14	Аналитический метод	0,10	—

**Графическое описание местоположения границ публичного сервитута
Газопровод межпоселковый д. Савинская – д. Грибчиха – д. Пашнево – д. Дорофеево – д.
Лыщиково – д. Халтурино – д. Беладино городской округ Орехово-Зуево Московской
области**

(наименование объекта, местоположение границ которого описано)

Сведения о местоположении границ объекта

1	2	3	4	5	6
848	460142,04	2307836,99	Аналитический метод	0,10	—
849	460142,36	2307836,84	Аналитический метод	0,10	—
850	460142,68	2307836,71	Аналитический метод	0,10	—
851	460143,00	2307836,58	Аналитический метод	0,10	—
852	460143,34	2307836,47	Аналитический метод	0,10	—
853	460143,67	2307836,37	Аналитический метод	0,10	—
854	460144,01	2307836,29	Аналитический метод	0,10	—
855	460144,35	2307836,21	Аналитический метод	0,10	—
856	460144,69	2307836,15	Аналитический метод	0,10	—
857	460145,04	2307836,10	Аналитический метод	0,10	—
858	460148,01	2307835,70	Аналитический метод	0,10	—
859	460148,35	2307835,66	Аналитический метод	0,10	—
860	460148,69	2307835,64	Аналитический метод	0,10	—
861	460149,03	2307835,62	Аналитический метод	0,10	—
862	460149,38	2307835,62	Аналитический метод	0,10	—
863	460149,72	2307835,62	Аналитический метод	0,10	—
864	460150,06	2307835,64	Аналитический метод	0,10	—
865	460150,40	2307835,67	Аналитический метод	0,10	—
866	460150,74	2307835,72	Аналитический метод	0,10	—
867	460151,08	2307835,77	Аналитический метод	0,10	—
868	460151,41	2307835,84	Аналитический метод	0,10	—
869	460151,75	2307835,91	Аналитический метод	0,10	—
870	460152,08	2307836,00	Аналитический метод	0,10	—

**Графическое описание местоположения границ публичного сервитута
Газопровод межпоселковый д. Савинская – д. Грибчиха – д. Пашнево – д. Дорофеево – д.
Лыщиково – д. Халтурино – д. Беладино городской округ Орехово-Зуево Московской
области**

(наименование объекта, местоположение границ которого описано)

Сведения о местоположении границ объекта

1	2	3	4	5	6
871	460152,40	2307836,10	Аналитический метод	0,10	—
872	460152,73	2307836,21	Аналитический метод	0,10	—
873	460153,05	2307836,33	Аналитический метод	0,10	—
874	460153,36	2307836,47	Аналитический метод	0,10	—
875	460153,67	2307836,61	Аналитический метод	0,10	—
876	460153,98	2307836,76	Аналитический метод	0,10	—
877	460154,28	2307836,93	Аналитический метод	0,10	—
878	460154,57	2307837,10	Аналитический метод	0,10	—
879	460154,86	2307837,29	Аналитический метод	0,10	—
880	460155,14	2307837,48	Аналитический метод	0,10	—
881	460155,42	2307837,69	Аналитический метод	0,10	—
882	460155,68	2307837,90	Аналитический метод	0,10	—
883	460155,94	2307838,12	Аналитический метод	0,10	—
884	460156,20	2307838,35	Аналитический метод	0,10	—
885	460156,44	2307838,59	Аналитический метод	0,10	—
886	460156,68	2307838,84	Аналитический метод	0,10	—
887	460156,90	2307839,09	Аналитический метод	0,10	—
888	460157,12	2307839,36	Аналитический метод	0,10	—
889	460157,33	2307839,63	Аналитический метод	0,10	—
890	460157,53	2307839,90	Аналитический метод	0,10	—
891	460157,72	2307840,19	Аналитический метод	0,10	—
892	460157,90	2307840,48	Аналитический метод	0,10	—
893	460158,07	2307840,77	Аналитический метод	0,10	—

**Графическое описание местоположения границ публичного сервитута
Газопровод межпоселковый д. Савинская – д. Грибчиха – д. Пашнево – д. Дорофеево – д.
Лыщиково – д. Халтурино – д. Беладино городской округ Орехово-Зуево Московской
области**

(наименование объекта, местоположение границ которого описано)

Сведения о местоположении границ объекта

1	2	3	4	5	6
894	460158,23	2307841,08	Аналитический метод	0,10	—
895	460158,38	2307841,38	Аналитический метод	0,10	—
896	460158,52	2307841,70	Аналитический метод	0,10	—
897	460158,65	2307842,01	Аналитический метод	0,10	—
898	460158,77	2307842,33	Аналитический метод	0,10	—
899	460158,88	2307842,66	Аналитический метод	0,10	—
900	460158,97	2307842,99	Аналитический метод	0,10	—
901	460159,06	2307843,32	Аналитический метод	0,10	—
902	460160,82	2307843,08	Аналитический метод	0,10	—
903	460159,47	2307832,82	Аналитический метод	0,10	—
904	460157,13	2307815,18	Аналитический метод	0,10	—
905	460152,79	2307782,33	Аналитический метод	0,10	—
906	460126,77	2307669,04	Аналитический метод	0,10	—
907	460115,97	2307611,79	Аналитический метод	0,10	—
908	460104,89	2307556,94	Аналитический метод	0,10	—
909	460097,59	2307490,87	Аналитический метод	0,10	—
910	460097,44	2307484,03	Аналитический метод	0,10	—
911	460092,25	2307484,15	Аналитический метод	0,10	—
912	460074,87	2307467,54	Аналитический метод	0,10	—
913	460059,32	2307467,89	Аналитический метод	0,10	—
914	459963,31	2307465,45	Аналитический метод	0,10	—
915	459881,99	2307450,09	Аналитический метод	0,10	—
916	459699,74	2307368,16	Аналитический метод	0,10	—

**Графическое описание местоположения границ публичного сервитута
Газопровод межпоселковый д. Савинская – д. Грибчиха – д. Пашнево – д. Дорофеево – д.
Лыщиково – д. Халтурино – д. Беладино городской округ Орехово-Зуево Московской
области**

(наименование объекта, местоположение границ которого описано)

Сведения о местоположении границ объекта

1	2	3	4	5	6
917	459648,32	2307351,01	Аналитический метод	0,10	—
918	459614,83	2307343,00	Аналитический метод	0,10	—
919	459601,17	2307339,73	Аналитический метод	0,10	—
920	459587,55	2307336,48	Аналитический метод	0,10	—
921	459546,17	2307300,64	Аналитический метод	0,10	—
922	459485,19	2307246,16	Аналитический метод	0,10	—
923	459484,52	2307246,90	Аналитический метод	0,10	—
924	459437,04	2307204,49	Аналитический метод	0,10	—
925	459295,61	2307094,34	Аналитический метод	0,10	—
926	459272,27	2307092,61	Аналитический метод	0,10	—
927	459272,34	2307091,61	Аналитический метод	0,10	—
928	459262,19	2307090,86	Аналитический метод	0,10	—
929	459262,12	2307091,20	Аналитический метод	0,10	—
930	459262,04	2307091,53	Аналитический метод	0,10	—
931	459261,96	2307091,86	Аналитический метод	0,10	—
932	459261,86	2307092,19	Аналитический метод	0,10	—
933	459261,75	2307092,51	Аналитический метод	0,10	—
934	459261,63	2307092,83	Аналитический метод	0,10	—
935	459261,49	2307093,15	Аналитический метод	0,10	—
936	459261,35	2307093,46	Аналитический метод	0,10	—
937	459261,20	2307093,76	Аналитический метод	0,10	—
938	459261,03	2307094,07	Аналитический метод	0,10	—
939	459260,86	2307094,36	Аналитический метод	0,10	—

**Графическое описание местоположения границ публичного сервитута
Газопровод межпоселковый д. Савинская – д. Грибчиха – д. Пашнево – д. Дорофеево – д.
Лыщиково – д. Халтурино – д. Беладино городской округ Орехово-Зуево Московской
области**

(наименование объекта, местоположение границ которого описано)

Сведения о местоположении границ объекта

1	2	3	4	5	6
940	459260,68	2307094,65	Аналитический метод	0,10	—
941	459260,48	2307094,93	Аналитический метод	0,10	—
942	459260,28	2307095,21	Аналитический метод	0,10	—
943	459260,07	2307095,47	Аналитический метод	0,10	—
944	459259,85	2307095,73	Аналитический метод	0,10	—
945	459259,62	2307095,99	Аналитический метод	0,10	—
946	459259,38	2307096,23	Аналитический метод	0,10	—
947	459259,13	2307096,47	Аналитический метод	0,10	—
948	459258,88	2307096,70	Аналитический метод	0,10	—
949	459258,61	2307096,92	Аналитический метод	0,10	—
950	459258,34	2307097,13	Аналитический метод	0,10	—
951	459258,07	2307097,33	Аналитический метод	0,10	—
952	459257,78	2307097,52	Аналитический метод	0,10	—
953	459257,49	2307097,70	Аналитический метод	0,10	—
954	459257,20	2307097,87	Аналитический метод	0,10	—
955	459256,89	2307098,03	Аналитический метод	0,10	—
956	459256,59	2307098,18	Аналитический метод	0,10	—
957	459256,28	2307098,32	Аналитический метод	0,10	—
958	459255,96	2307098,45	Аналитический метод	0,10	—
959	459255,64	2307098,57	Аналитический метод	0,10	—
960	459255,31	2307098,68	Аналитический метод	0,10	—
961	459254,99	2307098,77	Аналитический метод	0,10	—
962	459254,65	2307098,86	Аналитический метод	0,10	—

**Графическое описание местоположения границ публичного сервитута
Газопровод межпоселковый д. Савинская – д. Грибчиха – д. Пашнево – д. Дорофеево – д.
Лыщиково – д. Халтурино – д. Беладино городской округ Орехово-Зуево Московской
области**

(наименование объекта, местоположение границ которого описано)

Сведения о местоположении границ объекта

1	2	3	4	5	6
963	459254,32	2307098,93	Аналитический метод	0,10	—
964	459253,98	2307098,99	Аналитический метод	0,10	—
965	459253,65	2307099,04	Аналитический метод	0,10	—
966	459253,31	2307099,08	Аналитический метод	0,10	—
967	459252,96	2307099,11	Аналитический метод	0,10	—
968	459252,62	2307099,13	Аналитический метод	0,10	—
969	459252,28	2307099,13	Аналитический метод	0,10	—
970	459251,94	2307099,12	Аналитический метод	0,10	—
971	459251,60	2307099,10	Аналитический метод	0,10	—
972	459248,61	2307098,88	Аналитический метод	0,10	—
973	459248,26	2307098,85	Аналитический метод	0,10	—
974	459247,91	2307098,81	Аналитический метод	0,10	—
975	459247,57	2307098,75	Аналитический метод	0,10	—
976	459247,23	2307098,68	Аналитический метод	0,10	—
977	459246,89	2307098,60	Аналитический метод	0,10	—
978	459246,55	2307098,51	Аналитический метод	0,10	—
979	459246,22	2307098,41	Аналитический метод	0,10	—
980	459245,89	2307098,29	Аналитический метод	0,10	—
981	459245,56	2307098,17	Аналитический метод	0,10	—
982	459245,24	2307098,03	Аналитический метод	0,10	—
983	459244,92	2307097,88	Аналитический метод	0,10	—
984	459244,61	2307097,72	Аналитический метод	0,10	—
985	459244,31	2307097,55	Аналитический метод	0,10	—

**Графическое описание местоположения границ публичного сервитута
Газопровод межпоселковый д. Савинская – д. Грибчиха – д. Пашнево – д. Дорофеево – д.
Лышиково – д. Халтурино – д. Беладино городской округ Орехово-Зуево Московской
области**

(наименование объекта, местоположение границ которого описано)

Сведения о местоположении границ объекта

1	2	3	4	5	6
986	459244,01	2307097,37	Аналитический метод	0,10	—
987	459243,72	2307097,18	Аналитический метод	0,10	—
988	459243,43	2307096,97	Аналитический метод	0,10	—
989	459243,16	2307096,76	Аналитический метод	0,10	—
990	459242,89	2307096,54	Аналитический метод	0,10	—
991	459242,62	2307096,31	Аналитический метод	0,10	—
992	459242,37	2307096,07	Аналитический метод	0,10	—
993	459242,12	2307095,83	Аналитический метод	0,10	—
994	459241,89	2307095,57	Аналитический метод	0,10	—
995	459241,66	2307095,31	Аналитический метод	0,10	—
996	459241,44	2307095,03	Аналитический метод	0,10	—
997	459241,23	2307094,75	Аналитический метод	0,10	—
998	459241,03	2307094,47	Аналитический метод	0,10	—
999	459240,84	2307094,17	Аналитический метод	0,10	—
1000	459240,75	2307094,01	Аналитический метод	0,10	—
1001	459188,82	2307096,51	Аналитический метод	0,10	—
1002	459188,93	2307114,73	Аналитический метод	0,10	—
1003	459184,93	2307114,75	Аналитический метод	0,10	—
1004	459184,81	2307094,75	Аналитический метод	0,10	—
1005	459184,72	2307092,70	Аналитический метод	0,10	—
1006	459184,80	2307092,70	Аналитический метод	0,10	—
1007	459184,70	2307075,06	Аналитический метод	0,10	—
1008	459188,70	2307075,03	Аналитический метод	0,10	—

**Графическое описание местоположения границ публичного сервитута
Газопровод межпоселковый д. Савинская – д. Грибчиха – д. Пашнево – д. Дорофеево – д.
Лыщиково – д. Халтурино – д. Беладино городской округ Орехово-Зуево Московской
области**

(наименование объекта, местоположение границ которого описано)

Сведения о местоположении границ объекта

1	2	3	4	5	6
1009	459188,80	2307092,51	Аналитический метод	0,10	—
1010	459239,42	2307090,07	Аналитический метод	0,10	—
1011	459239,40	2307089,91	Аналитический метод	0,10	—
1012	459239,37	2307089,57	Аналитический метод	0,10	—
1013	459239,35	2307089,22	Аналитический метод	0,10	—
1014	459239,34	2307088,87	Аналитический метод	0,10	—
1015	459239,35	2307088,52	Аналитический метод	0,10	—
1016	459239,37	2307088,17	Аналитический метод	0,10	—
1017	459239,52	2307086,18	Аналитический метод	0,10	—
1018	459239,55	2307085,83	Аналитический метод	0,10	—
1019	459239,60	2307085,48	Аналитический метод	0,10	—
1020	459239,65	2307085,14	Аналитический метод	0,10	—
1021	459239,72	2307084,80	Аналитический метод	0,10	—
1022	459239,80	2307084,46	Аналитический метод	0,10	—
1023	459239,89	2307084,12	Аналитический метод	0,10	—
1024	459239,99	2307083,79	Аналитический метод	0,10	—
1025	459240,11	2307083,46	Аналитический метод	0,10	—
1026	459240,24	2307083,13	Аналитический метод	0,10	—
1027	459240,37	2307082,81	Аналитический метод	0,10	—
1028	459240,52	2307082,49	Аналитический метод	0,10	—
1029	459240,68	2307082,18	Аналитический метод	0,10	—
1030	459240,85	2307081,88	Аналитический метод	0,10	—
1031	459241,03	2307081,58	Аналитический метод	0,10	—

**Графическое описание местоположения границ публичного сервитута
Газопровод межпоселковый д. Савинская – д. Грибчиха – д. Пашнево – д. Дорофеево – д.
Лышиково – д. Халтурино – д. Беладино городской округ Орехово-Зуево Московской
области**

(наименование объекта, местоположение границ которого описано)

Сведения о местоположении границ объекта

1	2	3	4	5	6
1032	459241,22	2307081,29	Аналитический метод	0,10	—
1033	459241,43	2307081,00	Аналитический метод	0,10	—
1034	459241,64	2307080,73	Аналитический метод	0,10	—
1035	459241,86	2307080,46	Аналитический метод	0,10	—
1036	459242,09	2307080,19	Аналитический метод	0,10	—
1037	459242,33	2307079,94	Аналитический метод	0,10	—
1038	459242,58	2307079,69	Аналитический метод	0,10	—
1039	459242,83	2307079,46	Аналитический метод	0,10	—
1040	459243,10	2307079,23	Аналитический метод	0,10	—
1041	459243,37	2307079,01	Аналитический метод	0,10	—
1042	459243,65	2307078,80	Аналитический метод	0,10	—
1043	459243,93	2307078,60	Аналитический метод	0,10	—
1044	459244,23	2307078,41	Аналитический метод	0,10	—
1045	459244,53	2307078,23	Аналитический метод	0,10	—
1046	459244,83	2307078,07	Аналитический метод	0,10	—
1047	459245,15	2307077,91	Аналитический метод	0,10	—
1048	459245,46	2307077,76	Аналитический метод	0,10	—
1049	459245,78	2307077,63	Аналитический метод	0,10	—
1050	459246,11	2307077,50	Аналитический метод	0,10	—
1051	459246,44	2307077,39	Аналитический метод	0,10	—
1052	459246,78	2307077,29	Аналитический метод	0,10	—
1053	459247,11	2307077,20	Аналитический метод	0,10	—
1054	459247,45	2307077,12	Аналитический метод	0,10	—

**Графическое описание местоположения границ публичного сервитута
Газопровод межпоселковый д. Савинская – д. Грибчиха – д. Пашнево – д. Дорофеево – д.
Лышиково – д. Халтурино – д. Беладино городской округ Орехово-Зуево Московской
области**

(наименование объекта, местоположение границ которого описано)

Сведения о местоположении границ объекта

1	2	3	4	5	6
1055	459247,80	2307077,06	Аналитический метод	0,10	—
1056	459248,14	2307077,01	Аналитический метод	0,10	—
1057	459248,49	2307076,96	Аналитический метод	0,10	—
1058	459248,84	2307076,94	Аналитический метод	0,10	—
1059	459249,18	2307076,92	Аналитический метод	0,10	—
1060	459249,53	2307076,91	Аналитический метод	0,10	—
1061	459249,88	2307076,92	Аналитический метод	0,10	—
1062	459250,23	2307076,94	Аналитический метод	0,10	—
1063	459253,22	2307077,16	Аналитический метод	0,10	—
1064	459253,56	2307077,19	Аналитический метод	0,10	—
1065	459253,90	2307077,24	Аналитический метод	0,10	—
1066	459254,24	2307077,29	Аналитический метод	0,10	—
1067	459254,58	2307077,36	Аналитический метод	0,10	—
1068	459254,91	2307077,43	Аналитический метод	0,10	—
1069	459255,24	2307077,52	Аналитический метод	0,10	—
1070	459255,57	2307077,62	Аналитический метод	0,10	—
1071	459255,89	2307077,73	Аналитический метод	0,10	—
1072	459256,21	2307077,86	Аналитический метод	0,10	—
1073	459256,52	2307077,99	Аналитический метод	0,10	—
1074	459256,83	2307078,13	Аналитический метод	0,10	—
1075	459257,14	2307078,29	Аналитический метод	0,10	—
1076	459257,44	2307078,45	Аналитический метод	0,10	—
1077	459257,73	2307078,62	Аналитический метод	0,10	—

**Графическое описание местоположения границ публичного сервитута
Газопровод межпоселковый д. Савинская – д. Грибчиха – д. Пашнево – д. Дорофеево – д.
Лыщиково – д. Халтурино – д. Беладино городской округ Орехово-Зуево Московской
области**

(наименование объекта, местоположение границ которого описано)

Сведения о местоположении границ объекта

1	2	3	4	5	6
1078	459258,02	2307078,81	Аналитический метод	0,10	—
1079	459258,30	2307079,00	Аналитический метод	0,10	—
1080	459258,58	2307079,21	Аналитический метод	0,10	—
1081	459258,85	2307079,42	Аналитический метод	0,10	—
1082	459259,11	2307079,64	Аналитический метод	0,10	—
1083	459259,36	2307079,87	Аналитический метод	0,10	—
1084	459259,60	2307080,11	Аналитический метод	0,10	—
1085	459259,84	2307080,36	Аналитический метод	0,10	—
1086	459260,07	2307080,62	Аналитический метод	0,10	—
1087	459260,28	2307080,88	Аналитический метод	0,10	—
1088	459260,49	2307081,15	Аналитический метод	0,10	—
1089	459260,69	2307081,43	Аналитический метод	0,10	—
1090	459260,88	2307081,71	Аналитический метод	0,10	—
1091	459261,06	2307082,00	Аналитический метод	0,10	—
1092	459261,24	2307082,30	Аналитический метод	0,10	—
1093	459261,40	2307082,60	Аналитический метод	0,10	—
1094	459261,55	2307082,91	Аналитический метод	0,10	—
1095	459261,69	2307083,22	Аналитический метод	0,10	—
1096	459261,81	2307083,54	Аналитический метод	0,10	—
1097	459261,93	2307083,86	Аналитический метод	0,10	—
1098	459262,04	2307084,18	Аналитический метод	0,10	—
1099	459262,13	2307084,51	Аналитический метод	0,10	—
1100	459262,22	2307084,84	Аналитический метод	0,10	—

**Графическое описание местоположения границ публичного сервитута
Газопровод межпоселковый д. Савинская – д. Грибчиха – д. Пашнево – д. Дорофеево – д.
Лыщиково – д. Халтурино – д. Беладино городской округ Орехово-Зуево Московской
области**

(наименование объекта, местоположение границ которого описано)

Сведения о местоположении границ объекта

1	2	3	4	5	6
1101	459262,29	2307085,18	Аналитический метод	0,10	—
1102	459262,35	2307085,51	Аналитический метод	0,10	—
1103	459262,40	2307085,85	Аналитический метод	0,10	—
1104	459262,44	2307086,19	Аналитический метод	0,10	—
1105	459262,47	2307086,53	Аналитический метод	0,10	—
1106	459262,48	2307086,87	Аналитический метод	0,10	—
1107	459272,59	2307087,62	Аналитический метод	0,10	—
1108	459272,66	2307086,62	Аналитический метод	0,10	—
1109	459297,87	2307088,49	Аналитический метод	0,10	—
1110	459440,94	2307199,92	Аналитический метод	0,10	—
1111	459488,52	2307242,43	Аналитический метод	0,10	—
1112	459487,85	2307243,17	Аналитический метод	0,10	—
1113	459548,82	2307297,64	Аналитический метод	0,10	—
1114	459589,43	2307332,81	Аналитический метод	0,10	—
1115	459602,14	2307335,85	Аналитический метод	0,10	—
1116	459615,79	2307339,12	Аналитический метод	0,10	—
1117	459649,42	2307347,16	Аналитический метод	0,10	—
1118	459701,19	2307364,43	Аналитический метод	0,10	—
1119	459883,20	2307446,25	Аналитический метод	0,10	—
1120	459963,73	2307461,46	Аналитический метод	0,10	—
1121	460059,33	2307463,89	Аналитический метод	0,10	—
1122	460076,43	2307463,50	Аналитический метод	0,10	—
1123	460093,82	2307480,11	Аналитический метод	0,10	—

**Графическое описание местоположения границ публичного сервитута
Газопровод межпоселковый д. Савинская – д. Грибчиха – д. Пашнево – д. Дорофеево – д.
Лышиково – д. Халтурино – д. Беладино городской округ Орехово-Зуево Московской
области**

(наименование объекта, местоположение границ которого описано)

Сведения о местоположении границ объекта

1	2	3	4	5	6
1124	460106,63	2307479,82	Аналитический метод	0,10	—
1125	460121,75	2307479,48	Аналитический метод	0,10	—
1126	460121,73	2307478,48	Аналитический метод	0,10	—
1127	460132,81	2307478,22	Аналитический метод	0,10	—
1128	460244,92	2307467,68	Аналитический метод	0,10	—
1129	460396,12	2307448,68	Аналитический метод	0,10	—
1130	460576,22	2307432,45	Аналитический метод	0,10	—
1131	460647,05	2307430,14	Аналитический метод	0,10	—
1132	460661,98	2307428,50	Аналитический метод	0,10	—
1133	460675,90	2307426,99	Аналитический метод	0,10	—
1134	460713,36	2307422,89	Аналитический метод	0,10	—
1135	460808,12	2307419,82	Аналитический метод	0,10	—
1136	460855,58	2307425,86	Аналитический метод	0,10	—
1137	461131,76	2307475,51	Аналитический метод	0,10	—
1138	461316,36	2307508,31	Аналитический метод	0,10	—
1139	461574,65	2307562,17	Аналитический метод	0,10	—
1140	461638,01	2307581,60	Аналитический метод	0,10	—
1141	461637,72	2307582,55	Аналитический метод	0,10	—
1142	461648,97	2307586,00	Аналитический метод	0,10	—
1143	461662,37	2307587,67	Аналитический метод	0,10	—
1144	461662,50	2307586,68	Аналитический метод	0,10	—
1145	461719,18	2307593,74	Аналитический метод	0,10	—
1146	461843,51	2307624,55	Аналитический метод	0,10	—

**Графическое описание местоположения границ публичного сервитута
Газопровод межпоселковый д. Савинская – д. Грибчиха – д. Пашнево – д. Дорофеево – д.
Лышиково – д. Халтурино – д. Беладино городской округ Орехово-Зуево Московской
области**

(наименование объекта, местоположение границ которого описано)

Сведения о местоположении границ объекта

1	2	3	4	5	6
1147	461898,34	2307645,69	Аналитический метод	0,10	—
1148	461986,05	2307679,49	Аналитический метод	0,10	—
1149	462152,84	2307743,77	Аналитический метод	0,10	—
1150	462412,37	2307842,48	Аналитический метод	0,10	—
1151	462612,68	2307905,77	Аналитический метод	0,10	—
1152	462645,22	2307911,58	Аналитический метод	0,10	—
1153	462675,16	2307911,00	Аналитический метод	0,10	—
1154	462873,24	2307890,34	Аналитический метод	0,10	—
1155	462888,36	2307902,61	Аналитический метод	0,10	—
1156	462890,11	2307902,43	Аналитический метод	0,10	—
1157	463042,76	2307886,50	Аналитический метод	0,10	—
1158	463042,86	2307887,50	Аналитический метод	0,10	—
1159	463091,25	2307882,45	Аналитический метод	0,10	—
1160	463258,07	2307858,81	Аналитический метод	0,10	—
1161	463343,67	2307800,33	Аналитический метод	0,10	—
1162	463403,02	2307738,11	Аналитический метод	0,10	—
1163	463618,85	2307522,17	Аналитический метод	0,10	—
1164	463614,17	2307517,50	Аналитический метод	0,10	—
1165	463585,18	2307488,52	Аналитический метод	0,10	—
1166	463577,45	2307480,80	Аналитический метод	0,10	—
1167	463612,02	2307446,21	Аналитический метод	0,10	—
1168	463811,80	2307214,76	Аналитический метод	0,10	—
1169	463839,34	2307227,28	Аналитический метод	0,10	—

**Графическое описание местоположения границ публичного сервитута
Газопровод межпоселковый д. Савинская – д. Грибчиха – д. Пашнево – д. Дорофеево – д.
Лыщиково – д. Халтурино – д. Беладино городской округ Орехово-Зуево Московской
области**

(наименование объекта, местоположение границ которого описано)

Сведения о местоположении границ объекта

1	2	3	4	5	6
1170	463871,96	2307242,12	Аналитический метод	0,10	—
1171	463875,82	2307243,87	Аналитический метод	0,10	—
1172	463881,75	2307230,83	Аналитический метод	0,10	—
1173	463880,84	2307230,42	Аналитический метод	0,10	—
1174	463882,67	2307226,39	Аналитический метод	0,10	—
1175	463888,83	2307182,43	Аналитический метод	0,10	—
1176	463929,24	2306668,44	Аналитический метод	0,10	—
1177	463914,46	2306594,91	Аналитический метод	0,10	—
1178	463879,71	2306523,56	Аналитический метод	0,10	—
1179	463877,42	2306518,88	Аналитический метод	0,10	—
1180	463841,32	2306444,77	Аналитический метод	0,10	—
1181	463835,63	2306434,25	Аналитический метод	0,10	—
1182	463836,51	2306433,78	Аналитический метод	0,10	—
1183	463817,02	2306397,80	Аналитический метод	0,10	—
1184	463670,08	2306170,34	Аналитический метод	0,10	—
1185	463647,19	2306141,77	Аналитический метод	0,10	—
1186	463524,32	2305952,90	Аналитический метод	0,10	—
1187	463523,48	2305953,45	Аналитический метод	0,10	—
1188	463521,48	2305950,36	Аналитический метод	0,10	—
1189	463486,29	2305907,47	Аналитический метод	0,10	—
1190	463315,48	2305756,93	Аналитический метод	0,10	—
1191	463307,35	2305746,68	Аналитический метод	0,10	—
1192	463301,16	2305742,54	Аналитический метод	0,10	—

**Графическое описание местоположения границ публичного сервитута
Газопровод межпоселковый д. Савинская – д. Грибчиха – д. Пашнево – д. Дорофеево – д.
Лыщиково – д. Халтурино – д. Беладино городской округ Орехово-Зуево Московской
области**

(наименование объекта, местоположение границ которого описано)

Сведения о местоположении границ объекта

1	2	3	4	5	6
1193	463296,61	2305749,34	Аналитический метод	0,10	—
1194	463295,78	2305748,79	Аналитический метод	0,10	—
1195	463277,43	2305776,21	Аналитический метод	0,10	—
1196	463275,76	2305778,71	Аналитический метод	0,10	—
1197	463276,60	2305779,26	Аналитический метод	0,10	—
1198	463272,02	2305786,11	Аналитический метод	0,10	—
1199	463190,99	2305731,90	Аналитический метод	0,10	—
1200	463132,41	2305695,33	Аналитический метод	0,10	—
1201	463132,94	2305694,49	Аналитический метод	0,10	—
1202	463037,04	2305634,63	Аналитический метод	0,10	—
1203	462999,32	2305613,19	Аналитический метод	0,10	—
1204	462995,56	2305596,08	Аналитический метод	0,10	—
1205	462931,17	2305507,78	Аналитический метод	0,10	—
1206	462920,85	2305493,64	Аналитический метод	0,10	—
1207	462891,21	2305452,99	Аналитический метод	0,10	—
1208	462879,99	2305443,92	Аналитический метод	0,10	—
1209	462867,83	2305428,59	Аналитический метод	0,10	—
1210	462851,96	2305408,58	Аналитический метод	0,10	—
1211	462849,17	2305405,94	Аналитический метод	0,10	—
1212	462849,06	2305405,84	Аналитический метод	0,10	—
1213	462842,19	2305406,03	Аналитический метод	0,10	—
1214	462835,49	2305399,69	Аналитический метод	0,10	—
1215	462839,85	2305395,09	Аналитический метод	0,10	—

**Графическое описание местоположения границ публичного сервитута
Газопровод межпоселковый д. Савинская – д. Грибчиха – д. Пашнево – д. Дорофеево – д.
Лышиково – д. Халтурино – д. Беладино городской округ Орехово-Зуево Московской
области**

(наименование объекта, местоположение границ которого описано)

Сведения о местоположении границ объекта

1	2	3	4	5	6
1216	462860,11	2305373,65	Аналитический метод	0,10	—
1217	462864,07	2305369,47	Аналитический метод	0,10	—
1218	462863,70	2305356,44	Аналитический метод	0,10	—
1219	462839,49	2305343,36	Аналитический метод	0,10	—
1220	462838,99	2305344,22	Аналитический метод	0,10	—
1221	462772,56	2305303,66	Аналитический метод	0,10	—
1222	462681,85	2305251,23	Аналитический метод	0,10	—
1223	462561,93	2305180,75	Аналитический метод	0,10	—
1224	462562,44	2305179,88	Аналитический метод	0,10	—
1225	462557,08	2305176,73	Аналитический метод	0,10	—
1226	462522,66	2305146,39	Аналитический метод	0,10	—
1227	462514,99	2305136,69	Аналитический метод	0,10	—
1228	462422,53	2305019,85	Аналитический метод	0,10	—
1229	462402,41	2304994,43	Аналитический метод	0,10	—
1230	462373,52	2304905,61	Аналитический метод	0,10	—
1231	462354,55	2304895,95	Аналитический метод	0,10	—
1232	462351,48	2304886,50	Аналитический метод	0,10	—
1233	462350,53	2304886,81	Аналитический метод	0,10	—
1234	462312,87	2304771,04	Аналитический метод	0,10	—
1235	462276,86	2304615,88	Аналитический метод	0,10	—
1236	462265,51	2304582,29	Аналитический метод	0,10	—
1237	462266,45	2304581,97	Аналитический метод	0,10	—
1238	462233,15	2304483,55	Аналитический метод	0,10	—

**Графическое описание местоположения границ публичного сервитута
Газопровод межпоселковый д. Савинская – д. Грибчиха – д. Пашнево – д. Дорофеево – д.
Лышиково – д. Халтурино – д. Беладино городской округ Орехово-Зуево Московской
области**

(наименование объекта, местоположение границ которого описано)

Сведения о местоположении границ объекта

1	2	3	4	5	6
1239	462204,81	2304374,70	Аналитический метод	0,10	—
1240	462201,57	2304185,32	Аналитический метод	0,10	—
1241	462181,01	2303967,49	Аналитический метод	0,10	—
1242	462128,68	2303779,00	Аналитический метод	0,10	—
1243	462121,23	2303756,01	Аналитический метод	0,10	—
1244	462353,46	2303680,68	Аналитический метод	0,10	—
1245	462351,07	2303629,10	Аналитический метод	0,10	—
1246	462356,62	2303510,53	Аналитический метод	0,10	—
1247	462362,10	2303464,53	Аналитический метод	0,10	—
1248	462359,83	2303418,48	Аналитический метод	0,10	—
1249	462343,07	2303278,39	Аналитический метод	0,10	—
1250	462512,35	2303258,13	Аналитический метод	0,10	—
1251	462517,50	2303257,31	Аналитический метод	0,10	—
1252	462534,24	2303254,64	Аналитический метод	0,10	—
1253	462534,08	2303253,65	Аналитический метод	0,10	—
1254	462759,57	2303217,68	Аналитический метод	0,10	—
1255	462761,99	2303211,36	Аналитический метод	0,10	—
1256	462762,93	2303211,72	Аналитический метод	0,10	—
1257	462764,00	2303208,91	Аналитический метод	0,10	—
1258	462765,90	2303203,93	Аналитический метод	0,10	—
1259	462790,17	2303140,50	Аналитический метод	0,10	—
1260	462782,31	2303086,90	Аналитический метод	0,10	—
1261	462792,50	2303073,21	Аналитический метод	0,10	—

**Графическое описание местоположения границ публичного сервитута
Газопровод межпоселковый д. Савинская – д. Грибчиха – д. Пашнево – д. Дорофеево – д.
Лышиково – д. Халтурино – д. Беладино городской округ Орехово-Зуево Московской
области**

(наименование объекта, местоположение границ которого описано)

Сведения о местоположении границ объекта

1	2	3	4	5	6
1262	462782,85	2303007,42	Аналитический метод	0,10	—
1263	462770,14	2302997,97	Аналитический метод	0,10	—
1264	462757,12	2302909,14	Аналитический метод	0,10	—
1265	462747,15	2302856,44	Аналитический метод	0,10	—
1266	462757,13	2302833,36	Аналитический метод	0,10	—
1267	462754,95	2302814,64	Аналитический метод	0,10	—
1268	462790,44	2302810,53	Аналитический метод	0,10	—
1269	462794,19	2302810,09	Аналитический метод	0,10	—
1270	462794,67	2302810,04	Аналитический метод	0,10	—
1271	462792,76	2302793,58	Аналитический метод	0,10	—
1272	462783,61	2302714,98	Аналитический метод	0,10	—
1273	462778,99	2302584,96	Аналитический метод	0,10	—
1274	462738,54	2302525,29	Аналитический метод	0,10	—
1275	462737,71	2302525,85	Аналитический метод	0,10	—
1276	462714,53	2302491,65	Аналитический метод	0,10	—
1277	462715,36	2302491,09	Аналитический метод	0,10	—
1278	462662,32	2302412,85	Аналитический метод	0,10	—
1279	462582,49	2302390,48	Аналитический метод	0,10	—
1280	462579,61	2302388,58	Аналитический метод	0,10	—
1281	462579,06	2302389,42	Аналитический метод	0,10	—
1282	462542,85	2302365,58	Аналитический метод	0,10	—
1283	462543,40	2302364,75	Аналитический метод	0,10	—
1284	462525,85	2302353,19	Аналитический метод	0,10	—

**Графическое описание местоположения границ публичного сервитута
Газопровод межпоселковый д. Савинская – д. Грибчиха – д. Пашнево – д. Дорофеево – д.
Лышиково – д. Халтурино – д. Белавино городской округ Орехово-Зуево Московской
области**

(наименование объекта, местоположение границ которого описано)

Сведения о местоположении границ объекта

1	2	3	4	5	6
1285	462404,83	2302413,91	Аналитический метод	0,10	—
1286	462305,58	2302420,11	Аналитический метод	0,10	—
1287	462208,58	2302426,16	Аналитический метод	0,10	—
1288	462078,43	2302404,76	Аналитический метод	0,10	—
1289	462048,21	2302433,97	Аналитический метод	0,10	—
1290	461940,39	2302432,13	Аналитический метод	0,10	—
1291	461938,39	2302432,10	Аналитический метод	0,10	—
1292	461938,45	2302428,10	Аналитический метод	0,10	—
1293	462046,62	2302429,94	Аналитический метод	0,10	—
1294	462077,09	2302400,49	Аналитический метод	0,10	—
1295	462208,78	2302422,14	Аналитический метод	0,10	—
1296	462403,76	2302409,97	Аналитический метод	0,10	—
1	462526,12	2302348,58	Аналитический метод	0,10	—

3. Сведения о характерных точках части (частей) границы объекта

Обозначение характерных точек части границы	Координаты, м		Метод определения координат характерной точки	Средняя квадратическа я погрешность положения характерной точки (M _t), м	Описание обозначения точки на местности (при наличии)
	X	Y			
1	2	3	4	5	6
Часть № —					
—	—	—	—	—	—



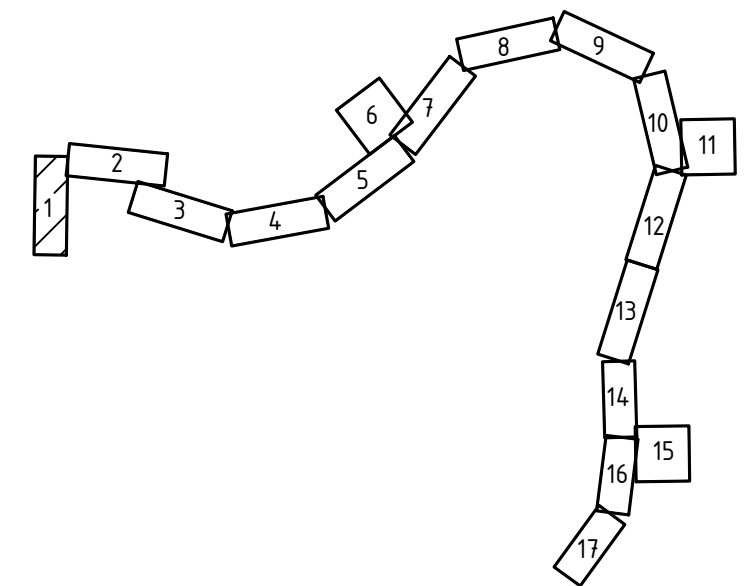
Линия сводки с листом 2

М 1:1000

Используемые условные знаки и обозначения:

- проектные границы публичного сервитута
- характерные точки публичного сервитута
- границы земельных участков по данным ЕГРН
- границы кадастровых кварталов по данным ЕГРН
- проектное местоположение инженерного сооружения (газопровод)
- проектное местоположение инженерного сооружения (кабель эзз)
- проектируемый ГРПШ
- 50:24.0050907 - номера кадастровых кварталов по данным ЕГРН
- 50:24.0050907.33 - кадастровые номера земельных участков по данным ЕГРН
- установленные границы административно-территориальных образований (границы населенных пунктов)

Схема расположения листов

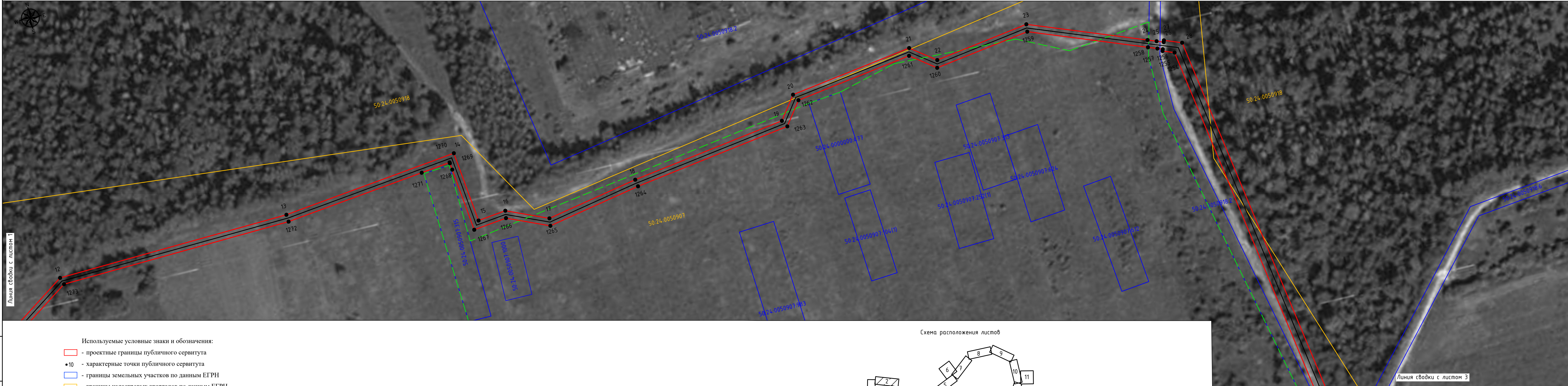


Подпись: *С. Саенко* Дата "23" октября 2023 г.

Место для отсчета длины листа, соответствующего описанию местоположения объекта

Вариант: инд. N
 Подп. и дата
 Имя, N табл.

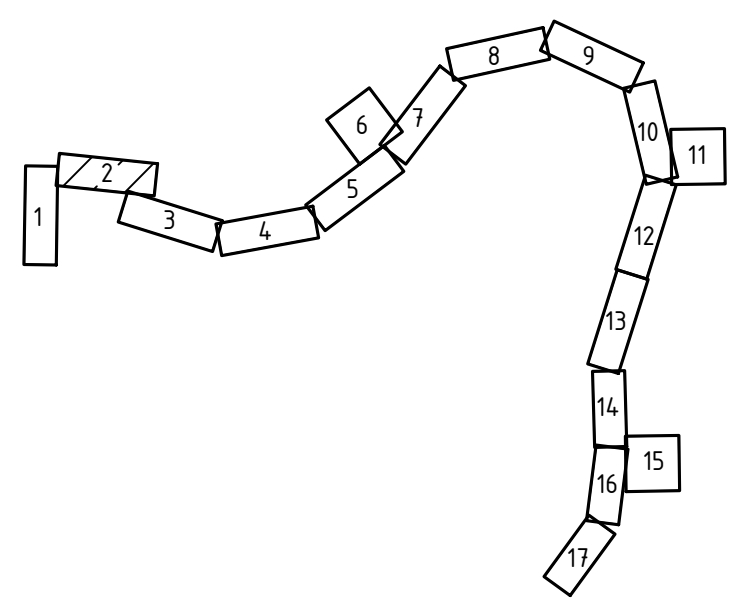
СХЕМА РАСПОЛОЖЕНИЯ ГРАНИЦ ПУБЛИЧНОГО СЕРВИТУТА
 Газопровод межпоселковый д. Савинская – д. Грибчиха – д. Пашнево – д. Дорофеево – д. Лыщиково – д. Халтурино – д. Беладино городской округ
 Орехово-Зуево Московской области



Используемые условные знаки и обозначения:

- проектные границы публичного сервитута
- 10 - характерные точки публичного сервитута
- границы земельных участков по данным ЕГРН
- границы кадастровых кварталов по данным ЕГРН
- проектное местоположение инженерного сооружения (газопровод)
- проектное местоположение инженерного сооружения (кабель эхз)
- проектируемый ГРПШ
- 50:24-0050907 - номера кадастровых кварталов по данным ЕГРН
- 50:24-0050907:33 - кадастровые номера земельных участков по данным ЕГРН
- установленные границы административно-территориальных образований (границы населенных пунктов)

Схема расположения листов



Подпись: *И. Завеня* Дата "23" октября 2023 г.

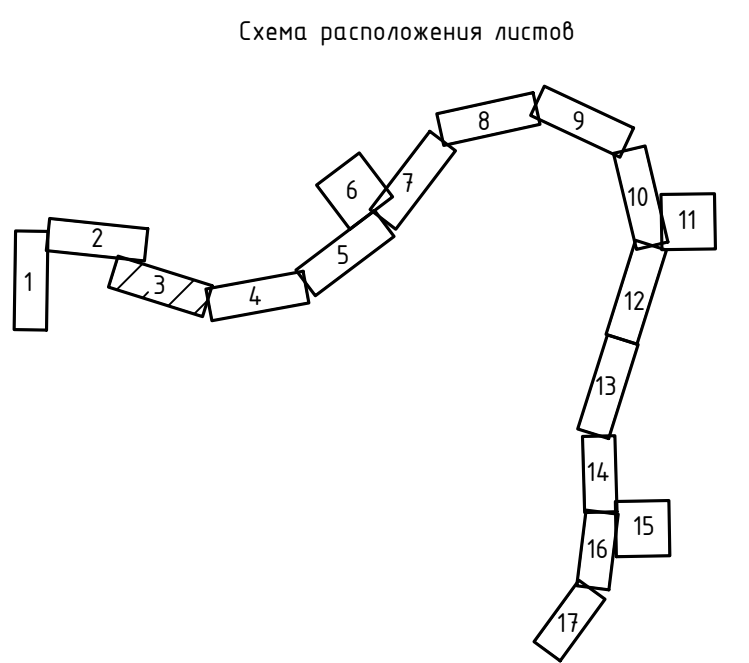
Место для отбора проб и-ли, составного описания местоположения

М 1:1000

СХЕМА РАСПОЛОЖЕНИЯ ГРАНИЦ ПУБЛИЧНОГО СЕРВИТУТА
 Газопровод межпоселковый д. Савинская - д. Грибчиха - д. Пашнево - д. Дорофеево - д. Лыщиково - д. Халтурино - д. Беладино городской округ
 Орехово-Зуево Московской области



- Используемые условные знаки и обозначения:
- проектные границы публичного сервитута
 - характерные точки публичного сервитута
 - границы земельных участков по данным ЕГРН
 - границы кадастровых кварталов по данным ЕГРН
 - проектное местоположение инженерного сооружения (газопровод)
 - проектное местоположение инженерного сооружения (кабель эхз)
 - проектируемый ГРПШ
 - 50:24:0050907 - номера кадастровых кварталов по данным ЕГРН
 - 50:24:0050907:33 - кадастровые номера земельных участков по данным ЕГРН
 - установленные границы административно-территориальных образований (границы населенных пунктов)




Подпись: *[Signature]* Дата "23" октября 2023 г.

Место для отрисовки листа, составленного
 описание местоположения объекта

М 1:1000

Вариант: ил. N
 Подп. и дата
 Ил. N подл.



Линия съёмки с листом Э

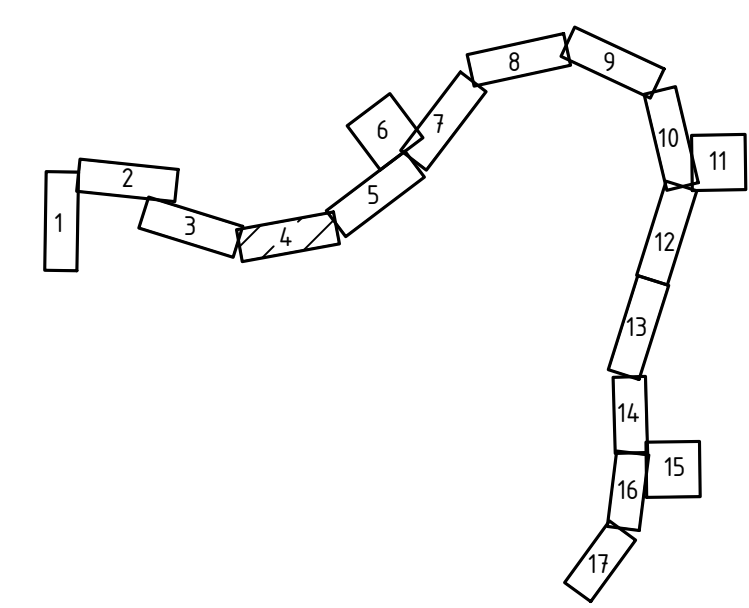
Линия съёмки с листом 5

М 1:1000

Используемые условные знаки и обозначения:

- проектные границы публичного сервитута
- характерные точки публичного сервитута
- границы земельных участков по данным ЕГРН
- границы кадастровых кварталов по данным ЕГРН
- проектное местоположение инженерного сооружения (газопровод)
- проектное местоположение инженерного сооружения (кабель эхз)
- проектируемый ГРПШ
- 50:24:0050907 - номера кадастровых кварталов по данным ЕГРН
- 50:24:0050907:33 - кадастровые номера земельных участков по данным ЕГРН
- установленные границы административно-территориальных образований (границы населенных пунктов)

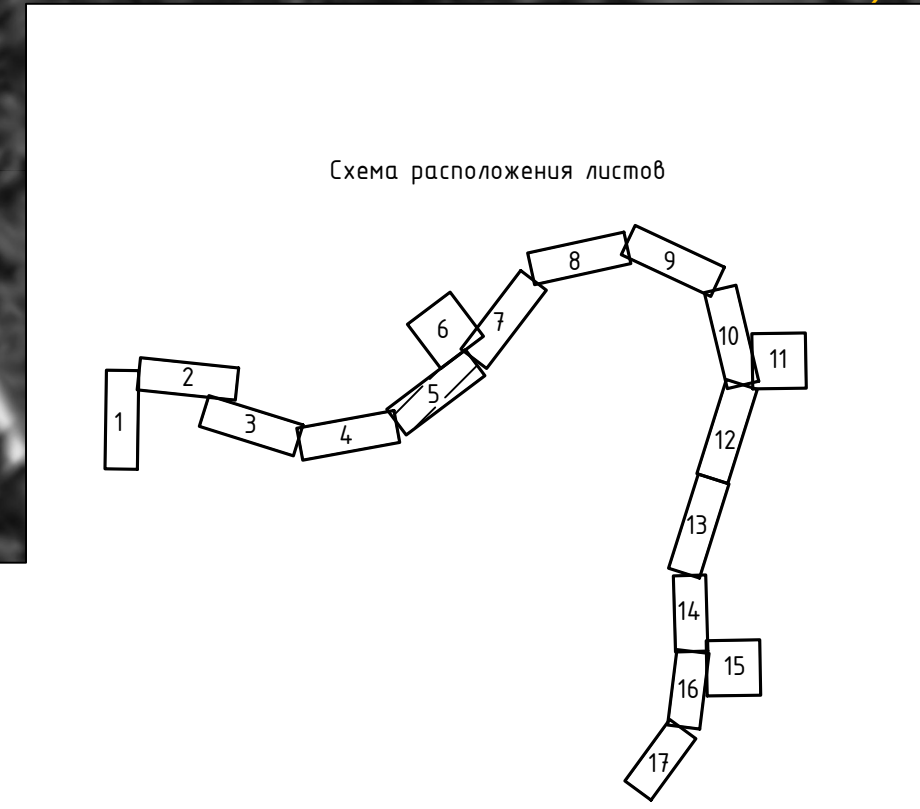

Схема расположения листов



Подпись: *С. Савин* Дата "23" октября 2023 г.
 Место для описания местоположения объекта, если необходимо

Век: шиф. N
 Подп. и дата
 Имя. N подл.

СХЕМА РАСПОЛОЖЕНИЯ ГРАНИЦ ПУБЛИЧНОГО СЕРВИТУТА
 Газопровод межпоселковый д. Савинская – д. Грибчиха – д. Пашнево – д. Дорофеево – д. Лышиково – д. Халтурино – д. Беладино городской округ
 Орехово-Зуево Московской области



- Используемые условные знаки и обозначения:
- проектные границы публичного сервитута
 - 10 - характерные точки публичного сервитута
 - границы земельных участков по данным ЕГРН
 - границы кадастровых кварталов по данным ЕГРН
 - проектное местоположение инженерного сооружения (газопровод)
 - проектное местоположение инженерного сооружения (кабель эхз)
 - проектируемый ГРПШ
 - 50:24.0050907 - номера кадастровых кварталов по данным ЕГРН
 - 50:24.0050907:33 - кадастровые номера земельных участков по данным ЕГРН
 - установленные границы административно-территориальных образований (границы населенных пунктов)



Подпись: *С. Саенко* Дата "23" октября 2023 г.

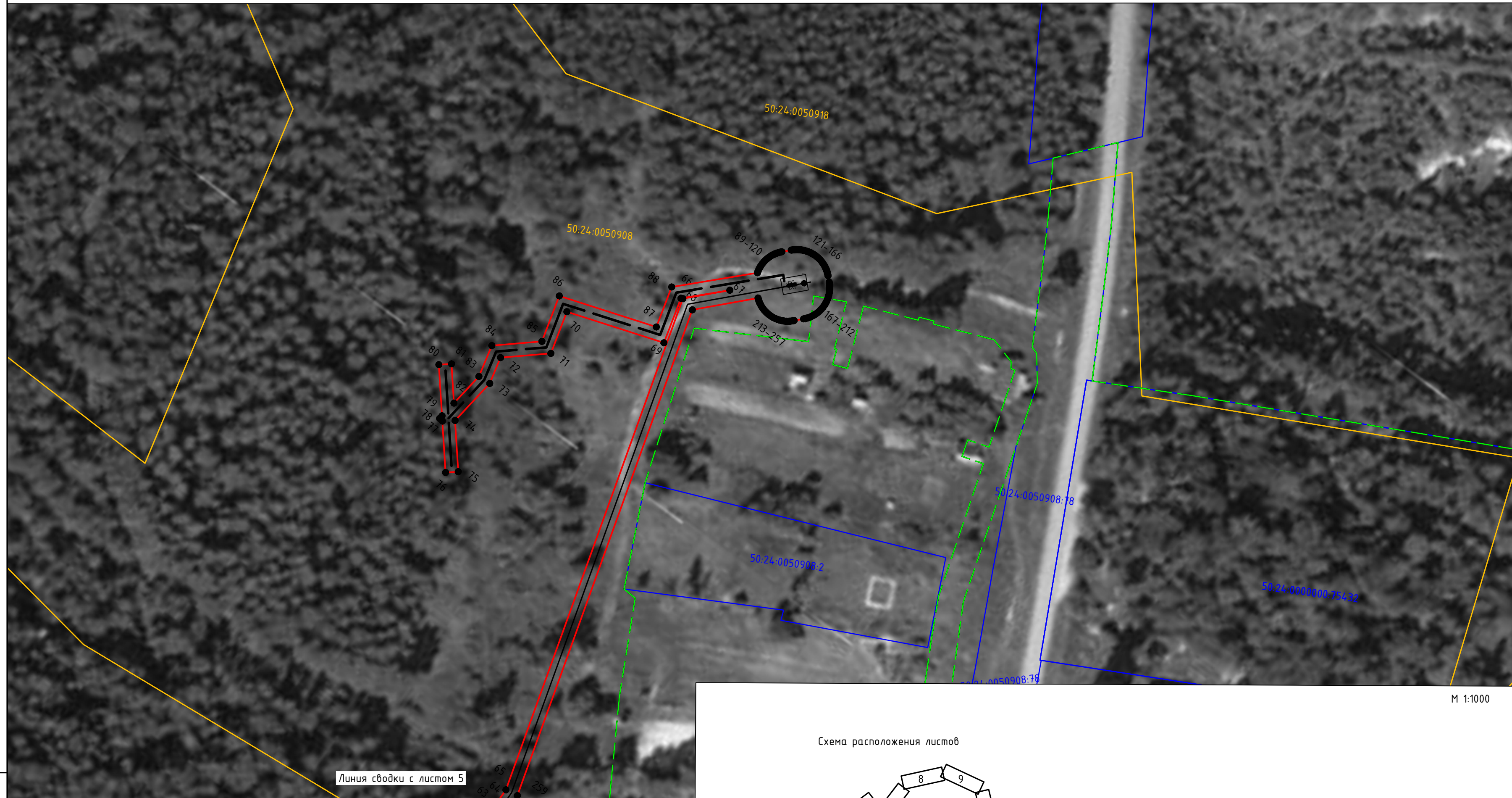
Место для описания местоположения и назначения инженерного сооружения

М 1:1000

Векс. унб. N
 Подп. и дата
 Имя, N подл.



СХЕМА РАСПОЛОЖЕНИЯ ГРАНИЦ ПУБЛИЧНОГО СЕРВИТУТА
 Газопровод межпоселковый д. Савинская – д. Грибчиха – д. Пашнево – д. Дорофеево – д. Лыщиково – д. Халтурино – д. Белавино городской округ
 Орехово-Зуево Московской области



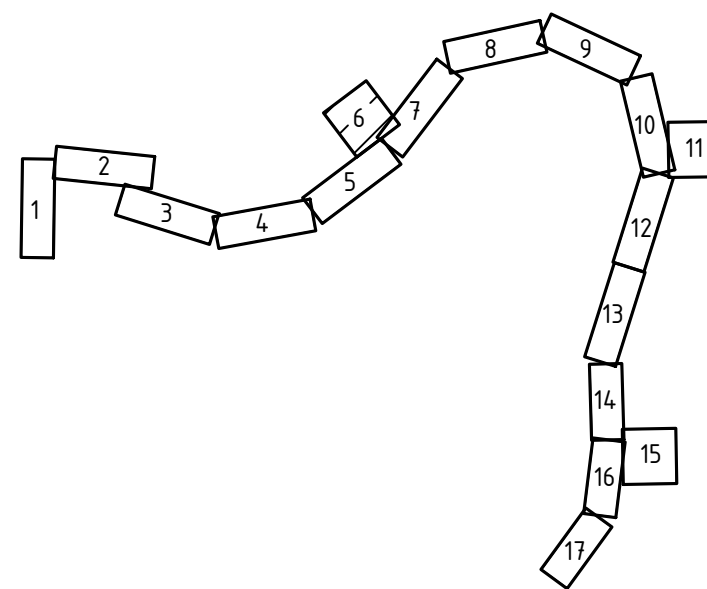
М 1:1000

Линия сводки с листом 5

Используемые условные знаки и обозначения:

- проектные границы публичного сервитута
- характерные точки публичного сервитута
- границы земельных участков по данным ЕГРН
- границы кадастровых кварталов по данным ЕГРН
- проектное местоположение инженерного сооружения (газопровод)
- проектное местоположение инженерного сооружения (кабель эхз)
- проектируемый ГРПШ
- 50:24:0050907 - номера кадастровых кварталов по данным ЕГРН
- 50:24:0050907.33 - кадастровые номера земельных участков по данным ЕГРН
- установленные границы административно-территориальных образований (границы населенных пунктов)

Схема расположения листов




Подпись: *В. Зайцев* Дата "23" октября 2023 г.

Место для отрисовки подписи, составленного описания местоположения объекта

Взам. инв. N
 Подп. и дата
 Инв. N подл.

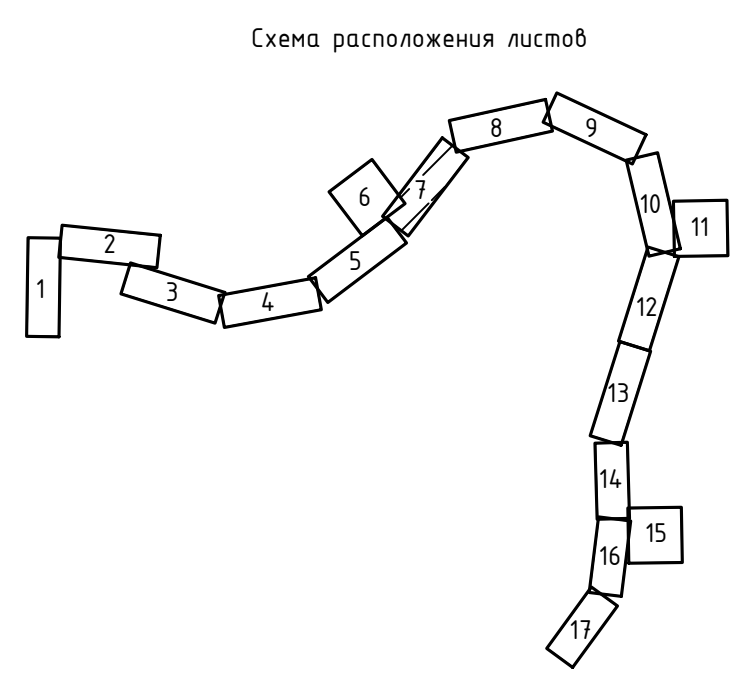
СХЕМА РАСПОЛОЖЕНИЯ ГРАНИЦ ПУБЛИЧНОГО СЕРВИТУТА
 Газопровод межпоселковый д. Савинская – д. Грибчиха – д. Пашнево – д. Дорофеево – д. Лыщиково – д. Халтурино – д. Беладино городской округ
 Орехово-Зуево Московской области



Лист с. 8
 Лист с. 8
 Лист с. 8

М 1:1000

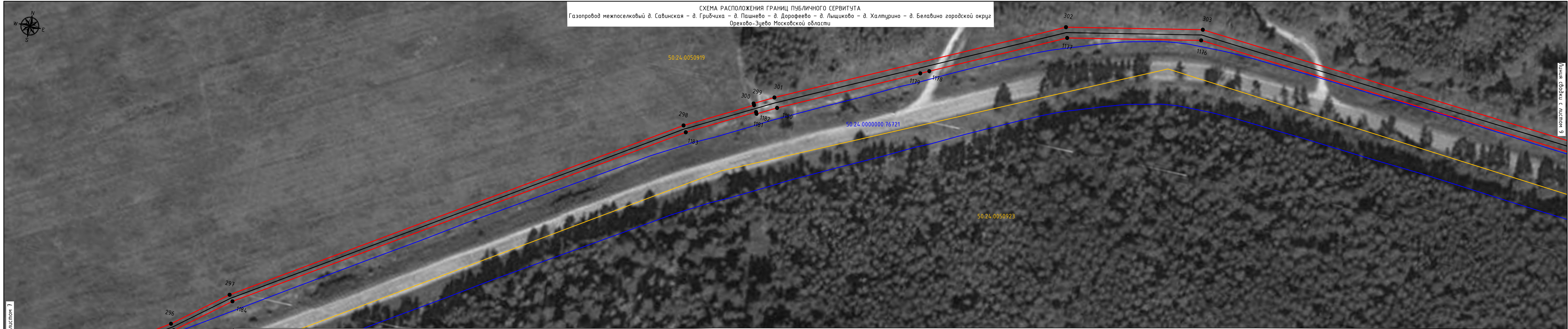
- Используемые условные знаки и обозначения:
- проектные границы публичного сервитута
 - 10 - характерные точки публичного сервитута
 - границы земельных участков по данным ЕГРН
 - границы кадастровых кварталов по данным ЕГРН
 - проектное местоположение инженерного сооружения (газопровод)
 - проектное местоположение инженерного сооружения (кабель эхз)
 - проектируемый ГРПШ
 - 50:24:0050907 - номера кадастровых кварталов по данным ЕГРН
 - 50:24:0050907:33 - кадастровые номера земельных участков по данным ЕГРН
 - установленные границы административно-территориальных образований (границы населенных пунктов)



Подпись: *С. Савинский* Дата "23" октября 2023 г.
 Место для подписи, печати или иного официального
 описания местоположения объекта

Вязк. инв. N
 Подп. и дата
 Инв. N подл.

СХЕМА РАСПОЛОЖЕНИЯ ГРАНИЦ ПУБЛИЧНОГО СЕРВИТУТА
 Газопровод межпоселковый д. Савинская – д. Грибчиха – д. Пашнево – д. Дорофеево – д. Лышиково – д. Халтурино – д. Беладино городской округ
 Орехово-Зуево Московской области



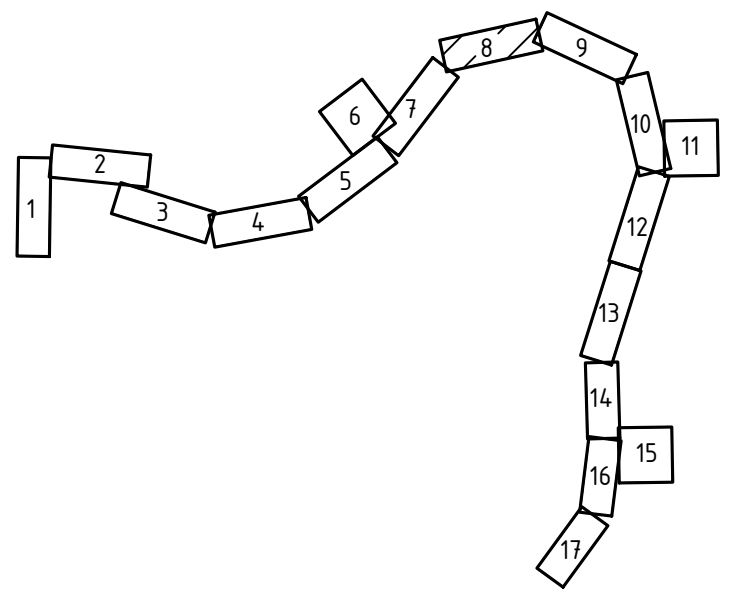
Линия съёмки с листом 7

Линия съёмки с листом 9

Вариант № N
 Подп. и дата
 Имя, И. Ф. Ф. И.

- Используемые условные знаки и обозначения:
- проектные границы публичного сервитута
 - характерные точки публичного сервитута
 - границы земельных участков по данным ЕГРН
 - границы кадастровых кварталов по данным ЕГРН
 - проектное местоположение инженерного сооружения (газопровод)
 - проектное местоположение инженерного сооружения (кабель эхз)
 - проектируемый ГРПШ
 - 50.24.0050907 - номера кадастровых кварталов по данным ЕГРН
 - 50.24.0050907.33 - кадастровые номера земельных участков по данным ЕГРН
 - установленные границы административно-территориальных образований (границы населенных пунктов)


Схема расположения листов



Подпись: *С. В. Сидорова* Дата "23" октября 2023 г.
 Место для подписи, печати или иного официального
 описания местоположения объекта

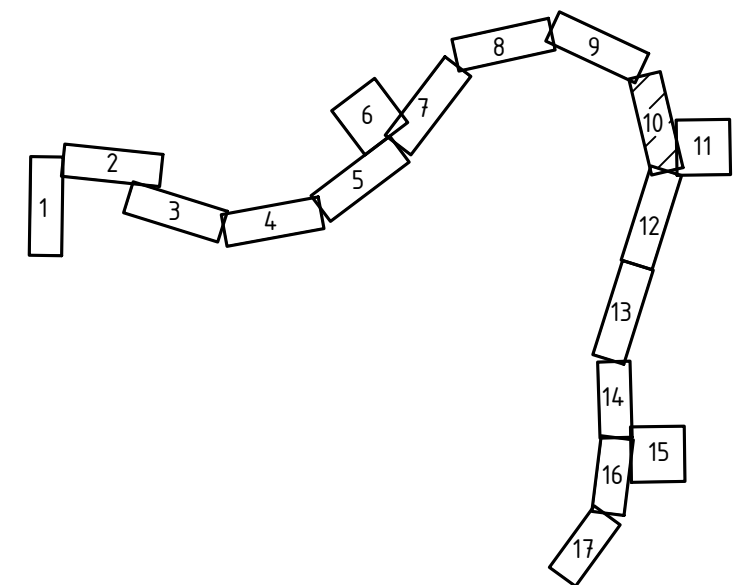
М 1:1000

СХЕМА РАСПОЛОЖЕНИЯ ГРАНИЦ ПУБЛИЧНОГО СЕРВИТУТА
 Газопровод межпоселковый д. Савинская – д. Грибчиха – д. Пашнево – д. Дорофеево – д. Лыщиково – д. Халтурино – д. Беладино городской округ
 Орехово-Зуево Московской области




- Используемые условные знаки и обозначения:
- проектные границы публичного сервитута
 - 10 - характерные точки публичного сервитута
 - границы земельных участков по данным ЕГРН
 - границы кадастровых кварталов по данным ЕГРН
 - проектное местоположение инженерного сооружения (газопровод)
 - проектное местоположение инженерного сооружения (кабель эхз)
 - проектируемый ГРПШ
 - 50:24:0050907 - номера кадастровых кварталов по данным ЕГРН
 - 50:24:0050907.33 - кадастровые номера земельных участков по данным ЕГРН
 - установленные границы административно-территориальных образований (границы населенных пунктов)

Схема расположения листов



Подпись: *С. Савин* Дата "23" октября 2023 г.
 Место для подписи, печати или иного официального
 описания местоположения объекта

М 1:1000

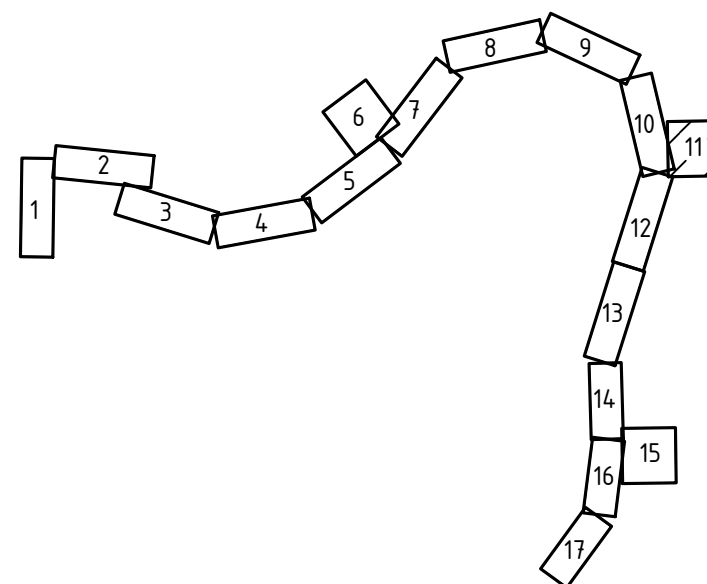


М 1:1000

Используемые условные знаки и обозначения:

- проектные границы публичного сервитута
- 10 - характерные точки публичного сервитута
- границы земельных участков по данным ЕГРН
- границы кадастровых кварталов по данным ЕГРН
- проектное местоположение инженерного сооружения (газопровод)
- проектное местоположение инженерного сооружения (кабель эзз)
- проектируемый ГРПШ
- 50:24:0050907 - номера кадастровых кварталов по данным ЕГРН
- 50:24:0050907:33 - кадастровые номера земельных участков по данным ЕГРН
- установленные границы административно-территориальных образований (границы населенных пунктов)


Схема расположения листов



Подпись: *В. Зилев* Дата "23" октября 2023 г.
 Место для отрыва листа составившего описание местоположения объекта

Взам. инв. N	
Подп. и дата	
Инв. N подл.	

СХЕМА РАСПОЛОЖЕНИЯ ГРАНИЦ ПУБЛИЧНОГО СЕРВИТУТА
 Газопровод межпоселковый д. Савинская – д. Грибчиха – д. Пашнево – д. Дорофеево – д. Лыцково – д. Халтурино – д. Беладино городской округ
 Орехово-Зуево Московской области



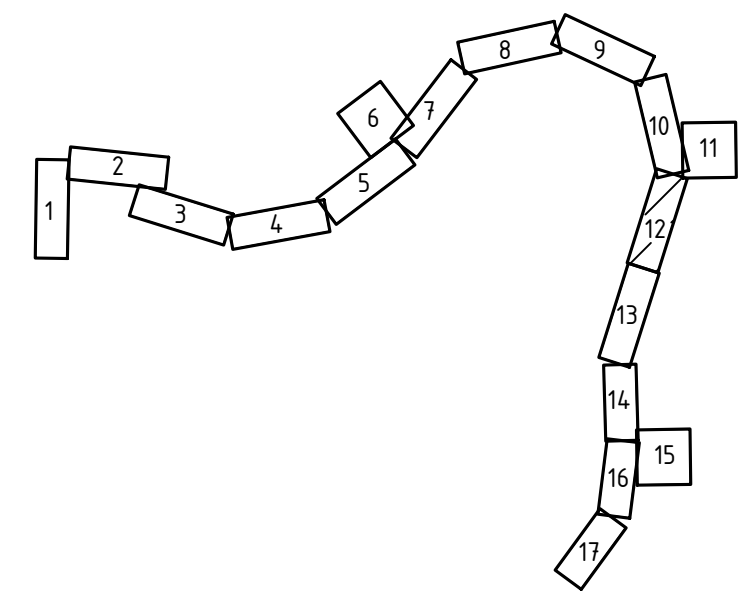
Линия свободки с листом 10

Линия свободки с листом 13

Вариант: унб. N
 Подп. и дата
 Имя, N подл.


- Используемые условные знаки и обозначения:
- проектные границы публичного сервитута
 - характерные точки публичного сервитута
 - границы земельных участков по данным ЕГРН
 - границы кадастровых кварталов по данным ЕГРН
 - проектное местоположение инженерного сооружения (газопровод)
 - проектное местоположение инженерного сооружения (кабель эхз)
 - проектируемый ГРПШ
 - 50:24:0050907 - номера кадастровых кварталов по данным ЕГРН
 - 50:24:0050907:33 - кадастровые номера земельных участков по данным ЕГРН
 - установленные границы административно-территориальных образований (границы населенных пунктов)

Схема расположения листов



Подпись: *С. Савина* Дата "23" октября 2023 г.
 Место для описания местоположения листа, составленного
 описание местоположения листа

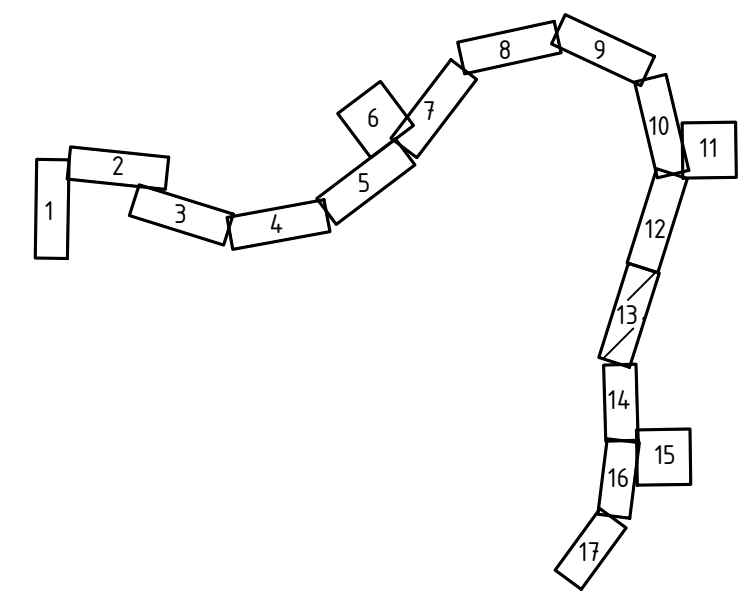
М 1:1000



Векш. инб. N
 Подп. и дата
 Инв. N подл.


- Используемые условные знаки и обозначения:
- проектные границы публичного сервитута
 - 10 - характерные точки публичного сервитута
 - границы земельных участков по данным ЕГРН
 - границы кадастровых кварталов по данным ЕГРН
 - — — — — проектное местоположение инженерного сооружения (газопровод)
 - - - - - проектное местоположение инженерного сооружения (кабель эхз)
 - проектируемый ГРПШ
 - 50:24.0050907 - номера кадастровых кварталов по данным ЕГРН
 - 50:24.0050907:33 - кадастровые номера земельных участков по данным ЕГРН
 - установленные границы административно-территориальных образований (границы населенных пунктов)

Схема расположения листов



Подпись: *В. В. Власов* Дата "23" октября 2023 г.
 Место для подписи, печати или иного официального
 описания местоположения объекта

СХЕМА РАСПОЛОЖЕНИЯ ГРАНИЦ ПУБЛИЧНОГО СЕРВИТУТА
 Газопровод межпоселковый д. Савинская – д. Грибчиха – д. Пашнево – д. Дорофеево – д. Лыщиково – д. Халтурино – д. Беладино городской округ
 Орехово-Зуево Московской области



Линия свободки с листом 13

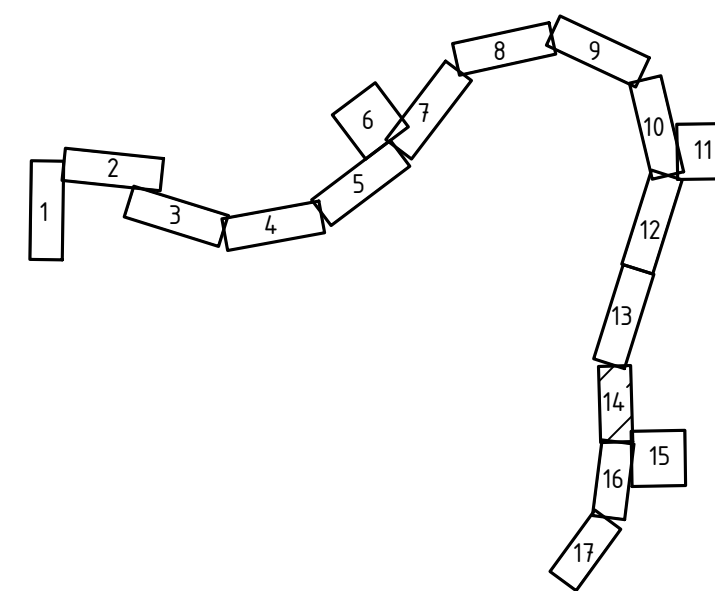
Линия свободки с листом 15

М 1:1000

Используемые условные знаки и обозначения:

- проектные границы публичного сервитута
- 10 - характерные точки публичного сервитута
- границы земельных участков по данным ЕГРН
- границы кадастровых кварталов по данным ЕГРН
- проектное местоположение инженерного сооружения (газопровод)
- проектное местоположение инженерного сооружения (кабель эхз)
- проектируемый ГРПШ
- 50:24-0050907 - номера кадастровых кварталов по данным ЕГРН
- 50:24-0050907:33 - кадастровые номера земельных участков по данным ЕГРН
- установленные границы административно-территориальных образований (границы населенных пунктов)


Схема расположения листов



Подпись: *Зайцев* Дата "23" октября 2023 г.
 Место для отрисовки подписи, составившего описание местоположения объекта



Линия съёмки с листом 16

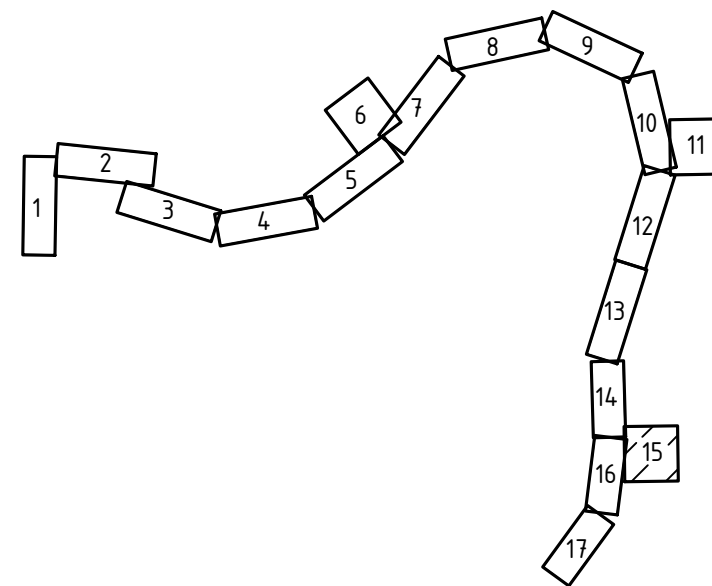


М 1:1000

Используемые условные знаки и обозначения:

- проектные границы публичного сервитута
- 10 - характерные точки публичного сервитута
- границы земельных участков по данным ЕГРН
- границы кадастровых кварталов по данным ЕГРН
- проектное местоположение инженерного сооружения (газопровод)
- проектное местоположение инженерного сооружения (кабель эхз)
- проектируемый ГРПШ
- 50:24:0050907 - номера кадастровых кварталов по данным ЕГРН
- 50:24:0050907:33 - кадастровые номера земельных участков по данным ЕГРН
- установленные границы административно-территориальных образований (границы населенных пунктов)

Схема расположения листов



Подпись: *В. Зависин* Дата "23" октября 2023 г.

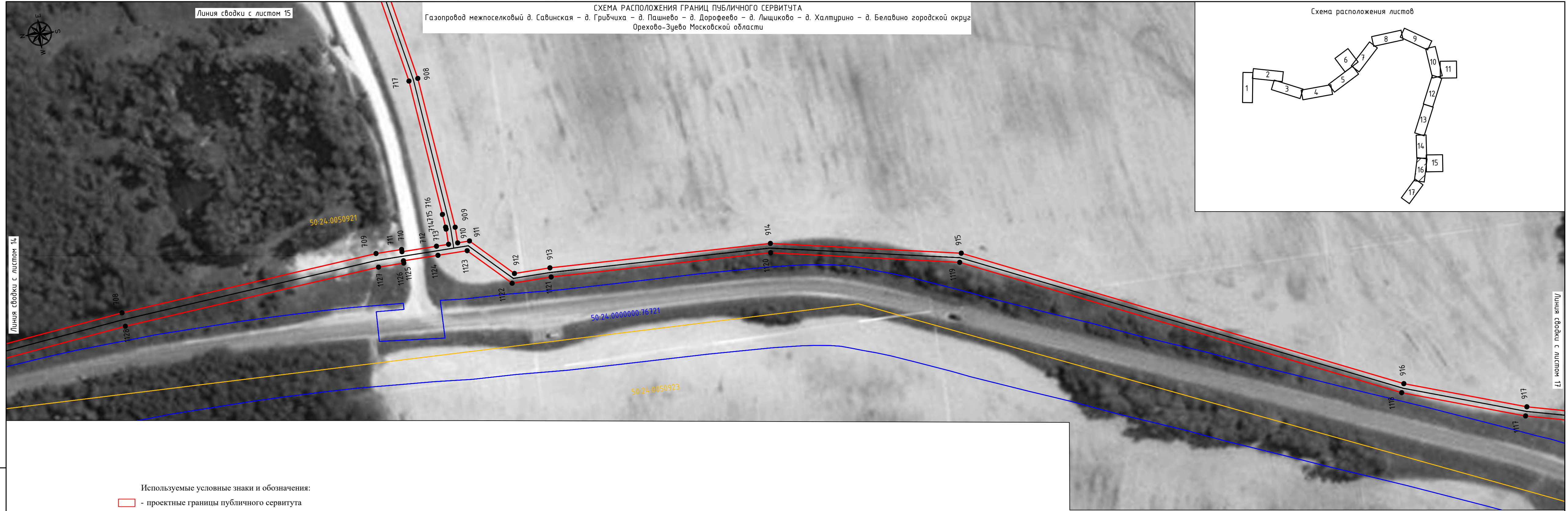
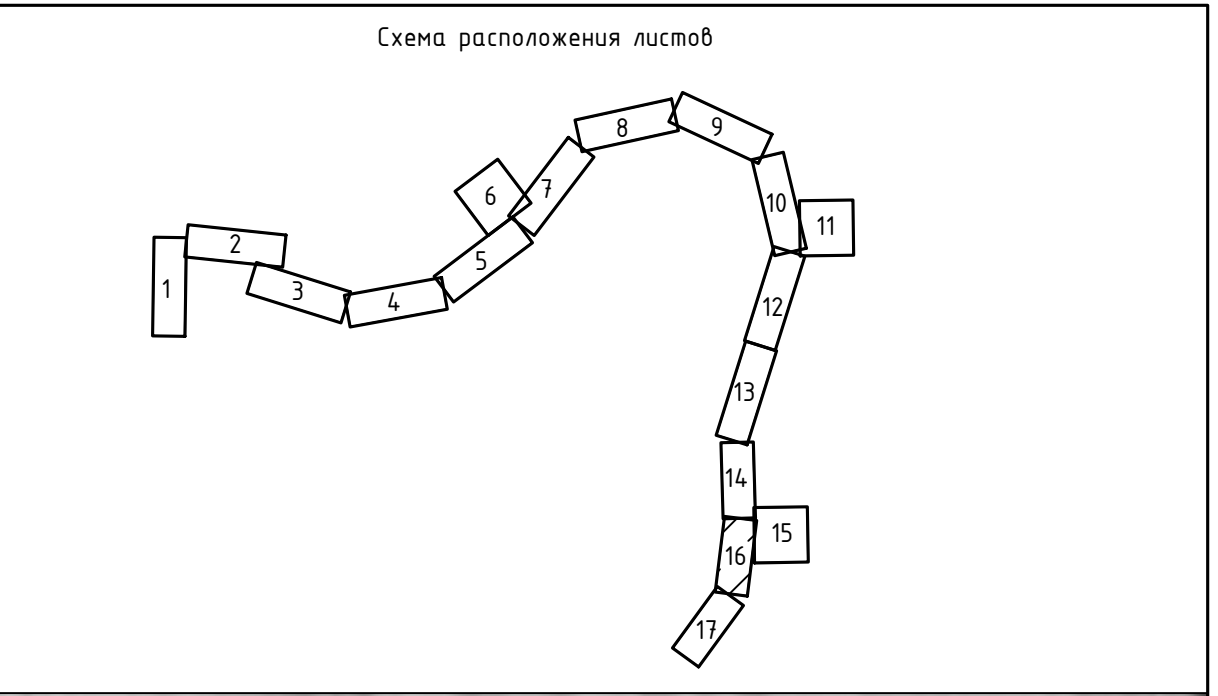
Место для отрыва печати лица, составившего описание местоположения объекта

Взам. инв. N
 Подп. и дата
 Инв. N подл.











Линия сводки с листом 15

СХЕМА РАСПОЛОЖЕНИЯ ГРАНИЦ ПУБЛИЧНОГО СЕРВИТУТА
Газопровод межпоселковый д. Савинская – д. Грибчиха – д. Пашнево – д. Дорофеево – д. Лыщиково – д. Халтурино – д. Беладино городской округ
Орехово-Зуево Московской области



М 1:1000

Используемые условные знаки и обозначения:

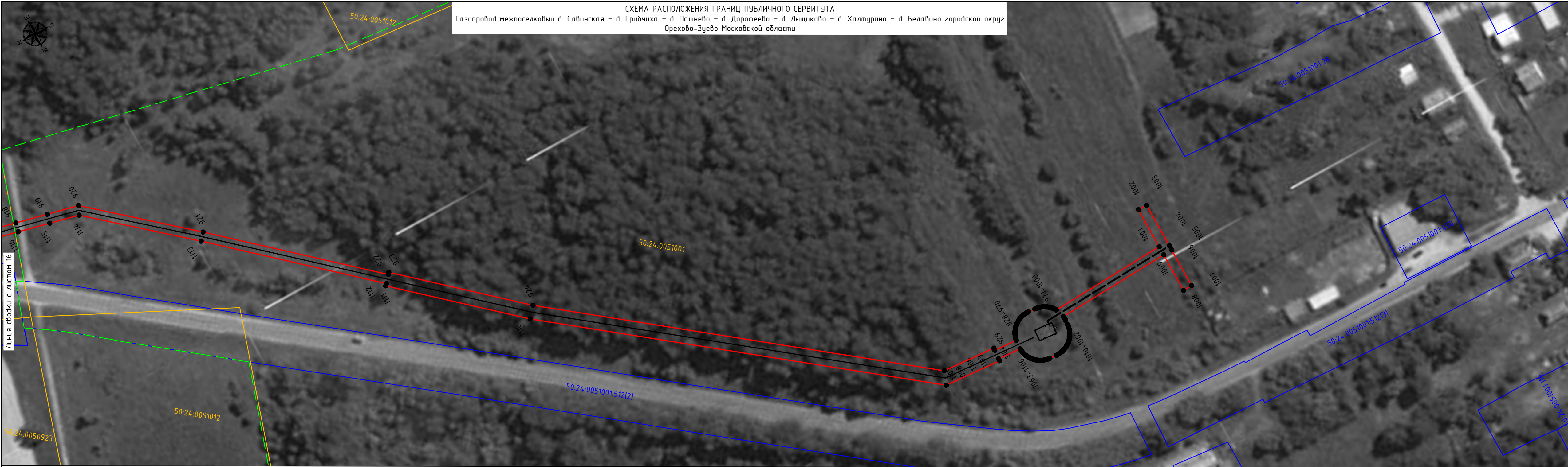
-  - проектные границы публичного сервитута
-  10 - характерные точки публичного сервитута
-  - границы земельных участков по данным ЕГРН
-  - границы кадастровых кварталов по данным ЕГРН
-  - проектное местоположение инженерного сооружения (газопровод)
-  - проектное местоположение инженерного сооружения (кабель эхз)
-  - проектируемый ГРПШ
- 50:24:0050907 - номера кадастровых кварталов по данным ЕГРН
- 50:24:0050907:33 - кадастровые номера земельных участков по данным ЕГРН
-  - установленные границы административно-территориальных образований (границы населенных пунктов)



Подпись: *[Signature]* Дата "23" октября 2023 г.
Место для описания реальных лиц, составившего описание местоположения объекта

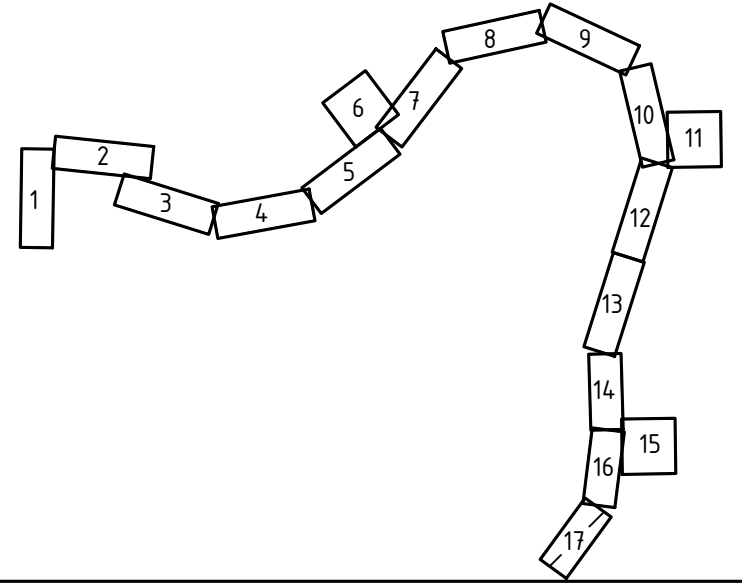
Взам. инв. N
Подп. и дата
Инв. N подл.

СХЕМА РАСПОЛОЖЕНИЯ ГРАНИЦ ПУБЛИЧНОГО СЕРВИТУТА
 Газопровод межпоселковый д. Савинская – д. Грибчиха – д. Пашнево – д. Дорофеево – д. Лыщиково – д. Халтурино – д. Беладино городской округ
 Орехово-Зуево Московской области



Линия съёмки с листом 16

Схема расположения листов



М 1:1000

Взам. инв. N	
Подп. и дата	
Инв. N подл.	

Используемые условные знаки и обозначения:

- проектные границы публичного сервитута
- характерные точки публичного сервитута
- границы земельных участков по данным ЕГРН
- границы кадастровых кварталов по данным ЕГРН
- проектное местоположение инженерного сооружения (газопровод)
- проектное местоположение инженерного сооружения (кабель эхз)
- проектируемый ГРПШ
- 50:24:0050907 - номера кадастровых кварталов по данным ЕГРН
- 50:24:0050907:33 - кадастровые номера земельных участков по данным ЕГРН
- установленные границы административно-территориальных образований (границы населенных пунктов)



Подпись: *В. Селевский* Дата "23" октября 2023 г.
 Место для отрыва печати лица, составившего описание местоположения объекта